Diputació Tarragona

PLA DE PREVENCIÓ DELS INCENDIS FORESTALS AL MUNICIPI DE MÓRA D'EBRE

(La Llei 6/1988, de 30 de març, forestal de Catalunya i el Decret 64/1995, de 7 de març, pel qual s'estableixen mesures de prevenció d'incendis forestals)

Municipi:

Ajuntament de Móra d'Ebre (Ribera d'Ebre)

Data:

Febrer 2024

Expedient: **8004330008-2021-0001283**

Clau: **2021-0001283**

Redacció: **Punt Eco Agroambiental S.L.**

Direcció: **Unitat de Medi Ambient, Salut Pública, Enginyeria Municipal i Territori del SAM**

SAM
SERVEI D'ASSISTÈNCIA MUNICIPAL
Medi Ambient Salut Pública i Territori

ÍNDEX

1. ANTECEDENTS, ÀMBIT TERRITORIAL I TERMINI DE VIGÈNCIA DEL PLA DE PREVENCIÓ 4

1.1 DEFINICIÓ DEL PPIF, NORMATIVA DE REFERÈNCIA 4
1.2 RELACIÓ DELS DOCUMENTS SIMILARS O RELACIONATS 4
1.3 ÀMBIT TERRITORIAL DEL PLA 5
1.4 ADF PRESENTS AL TERRITORI I RELACIÓ AMB L'ELABORACIÓ DEL PPIF 6
1.5 PROCEDIMENT D'APROVACIÓ 7
1.6 TERMINI DE VIGÈNCIA 7
1.7 OBJECTIUS DEL PPIF 7
1.7.1 Objectius generals 7
1.7.2 Objectius específics 8
1.8 METODOLOGIA 8
1.8.1 Etapa de recollida d'informació territorial 8
1.8.2 Etapa d'anàlisi d'informació i proposta d'actuacions 9
1.9 RESUM DE CONSULTES REALITZADES A LES ADMINISTRACIONS I ENTITATS 9

2. INFORMACIÓ SOCIOECONÒMICA 11

2.1 DISTRIBUCIÓ FORESTS PÚBLIQUES I PRIVADES 11
2.2 DISTRIBUCIÓ DE LA POBLACIÓ 11

3. INFORMACIÓ DEL MEDI FÍSIC 13

3.1 OROGRAFIA 13
3.1.1 Pendent 13
3.1.2 Orientació 14
3.2 XARXA HIDROGRÀFICA 15
3.3 OCUPACIÓ DEL SÒL I ESTRUCTURA DE LA VEGETACIÓ 16
3.4 HÀBITATS 19
3.5 MODELS DE COMBUSTIBLE I INFLAMABILITAT 20
3.5.1 Models de combustible 20
3.5.2 Models d'inflamabilitat 24

4. INVENTARI DELS ELEMENTS DE RISC, VULNERABLES I D'ESPECIAL PROTECCIÓ. 27

4.1 INVENTARI DELS ELEMENTS DE RISC 27
4.1.1 Nuclis de població propers a la massa forestal 27
4.1.2 Edificacions aïllades 27
4.1.3 Activitats agrícoles i ramaderes 27
4.1.4 Abocadors 27
4.1.5 Zones d'alta freqüentació 28
4.1.6 Línies elèctriques 28
4.1.7 Carreteres 28
4.2 INVENTARI D'ELEMENTS VULNERABLES I D'ESPECIAL PROTECCIÓ 29
4.2.1 Espais protegits 29
4.2.2 Forests públiques 30
4.2.3 Espais per a la protecció de fauna 30
4.2.4 Espais cinegètics 31
4.2.5 Hàbitats singulars 32
4.2.6 Zones amb perill d'erosió 33
4.2.7 Zones amb procés de regeneració 33

5. INVENTARI D'INFRAESTRUCTURES DE PREVENCIÓ I LLUITA CONTRA ELS INCENDIS FORESTALS .. 34

5.1.1 Xarxa viària de prevenció i extinció d'incendis forestals ... 34
5.1.2 Punts d'aigua ... 38
5.1.3 Àrees de baixa càrrega de combustible ... 41

6. RECURSOS MÒBILS, VIGILÀNCIA, MITJANS D'ALERTA I DETECCIÓ ... 57

6.1 INVENTARI DE MATERIAL I MAQUINARIA DE L'ADF ... 57
6.2 VIGILÀNCIA I MITJANS D'ALERTA I DETECCIÓ ... 57
6.2.1 Punts i itineraris de vigilància ... 57
6.2.2 Serveis de bombers de la Generalitat de Catalunya ... 57
6.2.3 GRAF: Grup de reforç en actuacions forestals ... 58
6.2.4 EPAF: Equips de prevenció activa i forestal ... 58
6.2.5 Cos d'Agents Rurals ... 59

7. AVALUACIÓ ... 60

7.1 DADES HISTÒRIQUES D'INCENDIS FORESTALS ... 60
7.1.1 Estadístiques d'incendis ... 60
7.1.2 Zones homogènies de risc (ZHR) ... 61
7.1.3 Geomorfologia i geologia ... 63
7.2 AVALUACIÓ DEL PERILL BÀSIC D'INCENDIS FORESTALS ... 64
7.2.1 Mapa de perill bàsic d'incendi forestals ... 64
7.2.2 Risc de caràcter social, índex de freqüència, índex de causalitat i índex de risc social ... 66
7.2.3 Zones d'alt risc d'incendi forestal ... 71
7.2.4 Períodes de màxim risc d'incendi forestal ... 73
7.3 AVALUACIÓ DE LA CAPACITAT D'INTERVENCIÓ ... 76
7.3.1 Xarxa viària ... 76
7.3.2 Punts d'aigua ... 78
7.4 IDENTIFICACIÓ DELS DÈFICITS DE PROTECCIÓ ... 79
7.4.1 Abocadors i altres gestors de residus ... 79
7.4.2 Línies elèctriques ... 79
7.4.3 Xarxa viària ... 80
7.4.3.1 Xarxa de carreteres ... 80
7.4.3.2 Xarxa de camins ... 80
7.4.4 Punts d'aigua ... 80
7.4.5 Franges de baixa càrrega de combustible ... 81
7.4.6 PEG i ZFG ... 81
7.5 AVALUACIÓ DE LA VULNERABILITAT ... 95
7.5.1 Nuclis de població ... 95
7.5.2 Edificacions aïllades ... 96
7.5.3 Elements especialment perillosos: industries, benzineres... ... 96
7.5.4 Infraestructures: autopistes i autovies, vies asfaltades i línies elèctriques ... 96
7.5.5 Espais naturals protegits i d'especial protecció. ... 96

8. PROPOSTA D'ACTUACIONS, MANTENIMENT I PREVISIONS ... 97

8.1 INVENTARI D'ACTUACIONS INCLOSES AL PIE DEL PPP DE SERRA DE PÀNDOLS I CAVALLS ... 97
8.2 PRIORITZACIÓ I PRESSUPOST INICIAL DE L'INVENTARI D'ACTUACIONS ... 112
8.3 ACTUACIONS DEL PPIF ... 135

9. CARTOGRAFIA ... 141

10. PRESSUPOST 142

10.1 RESUM D'AMIDAMENTS 142
10.2 PREUS UNITARIS 143
10.3 PRESSUPOST 146
10.4 FINANÇAMENT 148

11. ANNEXOS 149

11.1 REPORTATGE FOTOGRÀFIC 149
11.2 LLISTAT D'EDIFICACIONS AÏLLADES UBICADES A LES IMMEDIACIONS DE MASSA FORESTAL 159
11.3 GLOSSARI 173
11.4 ACRÒNIMS 174

1. ANTECEDENTS, ÀMBIT TERRITORIAL I TERMINI DE VIGÈNCIA DEL PLA DE PREVENCIÓ

1.1 DEFINICIÓ DEL PPIF, NORMATIVA DE REFERÈNCIA

Els plans de prevenció d'incendis forestals són els instruments que preveuen quines actuacions són necessàries per tal disminuir el perill d'inici d'incendi, limitar la seva propagació i disminuir la seva severitat.

La Llei 6/1988, de 30 de març forestal de Catalunya, a l'article 33, atorga al Departament d'Acció Climàtica, Alimentació i Agenda Rural la responsabilitat en prevenció d'incendis forestals: *"Correspon al DARP la planificació, la coordinació i l'execució de les mesures i les accions que es realitzin per a la prevenció d'incendis forestals, en col·laboració amb els altres Departaments de l'Administració, les entitats locals, les ADF i els particulars"*

Així mateix, **a l'article 40**, s'estableix que **és el Departament d'Acció Climàtica, Alimentació i Agenda Rural qui aprovarà els plans** de prevenció d'incendis forestals (PPIF) i el seu contingut: *"Les entitats locals situades en zones d'alt risc d'incendis forestals han de disposar d'un PPIF, el qual ha de ser tramès al DARP per a ésser aprovat. A més aquests plans han de contenir les mesures operatives i administratives a prendre i els equips i les infraestructures a crear per a defensar-se dels incendis forestals i disminuir-ne el risc*".

El Decret 64/1995, de 7 de març, pel qual s'estableixen mesures de prevenció d'incendis forestals als (art. 13 i 17) estableix **que els municipis situats en zones d'alt risc d'incendis han de disposar d'un Pla de Prevenció d'Incendis Forestals** (PPIF, d'aquí en endavant).

Es important esmentar que, segons l'article 1.7 del **Decret 21/2021**, de 25 de maig, el Departament d'Agricultura, Ramaderia, Pesca i Alimentació (DARP) va passar a denominar-se Departament d'Acció Climàtica, Alimentació i Agenda Rural, dins del qual es manté la seva competència en relació a l'aprovació dels plans de prevenció d'incendis forestals.

El municipi de Móra d'Ebre **està considerat com a municipi d'alt risc d'incendi forestal** i, com a tal, ha de disposar d'un Pla de Prevenció d'Incendis Forestals del seu àmbit territorial, el qual haurà de ser tramés al Departament d'Acció Climàtica, Alimentació i Agenda Rural per a la seva aprovació. Aquest Pla haurà de contenir les mesures orientatives i administratives a prendre i els equips i les infraestructures a crear per a defensar-se dels incendis forestals i disminuir-ne el risc.

1.2 RELACIÓ DELS DOCUMENTS SIMILARS O RELACIONATS

A dia d'avui, el municipi de Móra d'Ebre disposa de documents similars o relacionats amb el Pla de Prevenció d'Incendis Forestals. Aquests documents es detallen a continuació:

- Document únic de Protecció Civil municipal (DUPROCIM) del municipi de Móra d'Ebre, homologat el 15/12/2022.
- Plànol de delimitació de mesures de Prevenció dels Incendis Forestals del municipi de Móra d'Ebre, aprovat en data abril de 2019.
- Projecte d'Infraestructures Estratègiques de prevenció d'incendis forestals (PIE) del Perímetre de Protecció Prioritària (PPP) de Serres de Pàndols i Cavalls, aprovat en data novembre de 2021.

1.3 ÀMBIT TERRITORIAL DEL PLA

L'àmbit territorial del Pla és el terme municipal de Móra d'Ebre amb una extensió de 45,12 km², una població de 5.585 habitants i localitzat a la comarca de la Ribera d'Ebre.

El municipi limita al nord-oest amb Ascó, al nord-est amb Garcia, a l'est amb Móra la Nova, al sud-est amb Tivissa, al sud amb Benissanet i a l'oest amb Corbera d'Ebre i amb la Fatarella.

Figura 1. Terme municipal de Móra d'Ebre

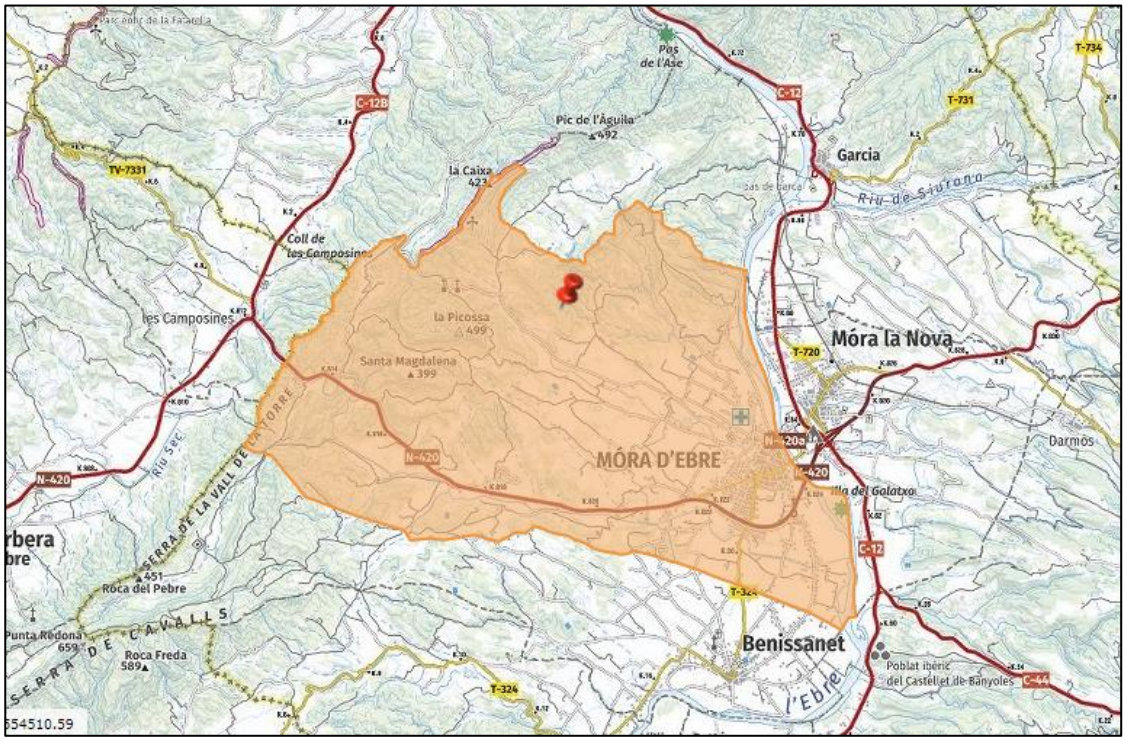

Font: elaboració pròpia a partir de l'Hipermapa de la Generalitat de Catalunya

Tot i que l'àmbit d'actuació del projecte és el terme municipal, la diagnosi territorial i la planificació d'actuacions tindran en compte aquells espais que es trobin inclosos dins del Perímetre de Protecció Prioritària ja aquests són espais amb un alt risc d'incendi forestal i amb una continuïtat de vegetació que permetria el desenvolupament de Grans Incendis Forestals (GIF). En aquest cas, el municipi es troba inclòs dins del Perímetre de Protecció Prioritària (PPP) de les Serres de Pàndols i Cavalls.

Així mateix, és important esmentar que el terme municipal de Móra d'Ebre no disposa de superfície corresponent a forests públiques i per tant, la superfície forestal existent

és de titularitat privada. Actualment aquestes forests privades no disposen de Plans Tècnics de Gestió i Millora Forestal (PTGMF) redactats.

Per últim, és imprescindible destacar les diverses àrees del municipi de Móra d'Ebre que es troben incloses dins dels següents Espais Naturals Protegits.

Taula 1. Llistat d'Espais Naturals Protegits al terme municipal de Móra d'Ebre

Tipologia	Nom	Sector
PEIN	Serres de Pàndols i Cavalls	Oest del municipi
Xarxa Natura 2000	Sistema prelitoral meridional	Oest del municipi
PEIN	Riberes i illes de l'Ebre	Est del municipi
Xarxa Natura 2000	Riberes i illes de l'Ebre	Est del municipi

Font: elaboració pròpia

1.4 ADF PRESENTS AL TERRITORI I RELACIÓ AMB L'ELABORACIÓ DEL PPIF

Les agrupacions de defensa forestal (ADF) són associacions formades pels ajuntaments i els propietaris forestals dels municipis que en formen part. Tenen com a finalitat principal la coordinació, conscienciació de la prevenció d'incendis i el suport a l'extinció. Són regulades per la Llei 6/88 Forestal de Catalunya i el Decret de 6 d'octubre de 1986 de Departament d'Agricultura de la Generalitat de Catalunya.

El municipi de Móra d'Ebre no disposa d'ADF.

Les principals funcions de l'ADF són:

- L'elaboració i execució col·lectiva de programes de vigilància i prevenció d'incendis forestals.
- La col·laboració activa en l'organització, el control i l'execució de mesures dictades o que es dictin per la Direcció General del Medi Natural en matèria de prevenció, o amb qualsevol altre organisme que tingui autoritat i competència en la lluita contra els incendis forestals.
- La realització de campanyes de divulgació entre els titulars de terrenys forestals sobre les accions de prevenció i lluita contra els incendis forestals, perquè el sector tingui un coneixement més gran.
- La sensibilització sobre la població rural i urbana en el territori de l'ADF.
- L'execució de plans de prevenció, creació i manteniment d'infraestructura, xarxa de camins i punts d'aigua.
- El suport a l'extinció d'incendis forestal

1.5 PROCEDIMENT D'APROVACIÓ

Una vegada finalitzada la redacció del Pla de Prevenció d'Incendis Forestals, l'empresa redactora lliurarà a la Diputació de Tarragona el document corresponent a cada ens local. Seguidament, el Pla de Prevenció d'Incendis Forestals se sotmetrà a informació pública i es sol·licitarà l'aprovació corresponent al Servei de Prevenció d'Incendis Forestals de la Direcció General d'Ecosistemes Forestal i Gestió del Medi del Departament d'Acció Climàtica, Alimentació i Agenda Rural.

El procediment d'aprovació del Pla, per tant, és el següent:

- Redacció del Pla de Prevenció d'Incendis Forestals.
- Aprovació inicial pel ple de l'Ajuntament i inici de la informació pública (voluntari per part de l'Ajuntament)
- Tramesa del Pla al Departament d'Acció Climàtica, Alimentació i Agenda Rural per a la seva resolució i aprovació per part del Servei de Prevenció d'Incendis Forestals de la Direcció General d'Ecosistemes Forestals i Gestió del Medi.

1.6 TERMINI DE VIGÈNCIA

El present PPIF tindrà un termini de vigència de 4 anys, segons data d'aprovació prevista. Un cop acabat i aprovat, al compliment del termini caldrà fer-ne la revisió d'acord amb les actuacions realitzades, les necessitats del municipi i les recomanacions del Servei de Prevenció d'Incendis Forestals de la Generalitat de Catalunya.

Una vegada superat el termini de vigència es procedirà a una revisió del document i de les actuacions previstes, no obstant, en cas que es produïssin modificacions substancials en alguns dels aspectes determinants per a la valoració del risc i la vulnerabilitat del territori de l'àmbit d'actuació en un termini inferior, es valorarà la conveniència de modificar-lo amb anterioritat.

1.7 OBJECTIUS DEL PPIF

L'objectiu principal està emmarcat en realitzar una adequada avaluació de l'estat actual de l'espai forestal del municipi i de les infraestructures i activitats que s'hi troba per tal de definir els criteris per ordenar la gestió de les infraestructures de prevenció, reduir la vulnerabilitat i el risc i minimitzar l'emergència produïda pels incendis forestals.

1.7.1 Objectius generals

- Descriure i avaluar aquells aspectes que es consideren rellevants per a la planificació de les mesures de prevenció d'incendis al municipi: instruments de planificació del territori que hi afecta, figures de protecció, àmbit normatiu, activitats socioeconòmiques, etc.
- Caracteritzar l'estat natural del municipi: estructures de vegetació, models de combustible presents, configuració del relleu, meteorologia, etc.

- Enumerar i caracteritzar les infraestructures i mesures de prevenció d'incendis presents: xarxa viària, xarxa de punts d'aigua, mesures de conscienciació ciutadana i de divulgació dels valors del massís, mitjans de prevenció i extinció d'incendis propers, etc.
- Estudiar els incendis històrics representatius, les seves causes, comportament, condicions meteorològiques en què es van desenvolupar, etc.

1.7.2 Objectius específics

- Avaluar el risc i la vulnerabilitat davant els incendis
- Avaluar l'estat i adequació de les infraestructures i mesures de prevenció i extinció actuals a fi de valorar-les i definir propostes de millora.
- Planificar i dimensionar una sèrie d'infraestructures estratègiques que permetin evitar o alentir el desenvolupament d'un incendi forestal i reduir-ne la seva intensitat a fi de generar oportunitats als mitjans d'extinció per a actuar-hi i per millorar la gestió de l'emergència.
- Assegurar que les infraestructures de prevenció presents i projectades garanteixin la seguretat del personal i dels mitjans d'extinció i prevenció.
- Proposar i justificar tècnica i econòmicament les infraestructures, les actuals i les proposades.
- Establir prioritats per l'execució, posada en marxa de les actuacions proposades, de manera que faciliti la gestió a realitzar per l'Ajuntament.
- Regular, conscienciar, formar i informar sobre pràctiques, activitats i infraestructures que representen un risc o que poden incrementar la magnitud dels incendis.
- Fomentar la pràctica d'activitats i actuacions, tasques d'informació, conscienciació, divulgació i vigilància que minimitzin el número d'incendis forestals o la superfície afectada per aquests

1.8 METODOLOGIA

Els municipis de les comarques de Tarragona estan situats de forma majoritària en zones amb un alt risc d'incendi forestal i amb una alta vulnerabilitat respecte a la protecció dels nuclis de població i de les urbanitzacions. Atenent, doncs, les característiques dels municipis de les comarques de Tarragona, caldrà adaptar els treballs a les necessitats especifiques de cada municipi.

El contingut del Pla de Prevenció d'Incendis forestal, inclou: una etapa de recollida d'informació territorial, una d'anàlisi d'aquesta informació i una proposta d'actuacions que es recolliran al document definitiu.

1.8.1 Etapa de recollida d'informació territorial

- Per tal d'iniciar els treballs, un cop adjudicat i formalitzat el contracte, l'adjudicatari haurà de posar-se en contacte amb els tècnics de Diputació de

Tarragona qui, mitjançant reunió presencial o telemàtica, seran els encarregats de posar en contacte l'ajuntament i l'empresa adjudicatària corresponent.

- S'ha de recollir i recopilar la informació necessària per l'elaboració del PPIF per part dels ajuntaments, ADF, serveis territorials del DACC, Cos de Bombers (GRAF), etc.
- Visites i treball de camp de comprovació i d'anàlisi de les dades de base facilitades pels ajuntaments, i per les entitats o associacions locals que col·laborin.
- Prèviament al treball de camp es realitzarà l'anàlisi i la incorporació dels elements i dels treballs de millora forestal que afectin a les zones d'actuació municipal, i que ja estiguin previstos en els documents referents als Perímetres de Protecció Prioritària per a la prevenció d'incendis forestals (PPP), els Plans de Prevenció d'Incendis Forestals (PPI) anteriors o PPI d'espais naturals de protecció especial, els Instruments d'Ordenació Forestal (IOF), els Plans d'Autoprotecció de les Urbanitzacions o Plans de Prevenció d'Incendis en les Urbanitzacions o en les instal·lacions (PAU o PPU), el PAM INFOCAT, el DUPROCIM o altres plans d'actuació que puguin aportar elements per a la prevenció d'incendis. També s'inclouran els Plànols de delimitació de mesures de prevenció d'incendis municipal.

  Les actuacions de prevenció d'incendis forestals previstes als plans supramunicipals com ara els PPP s'hauran de recollir als PPIF municipals.
- Incorporació de les determinacions dels treballs i estudis complementaris del Pla d'Ordenació Urbanística Municipal (POUM) i especialment del Document Ambiental Estratègic que s'hagin d'incorporar o que puguin ser d'interès (Ordenació i planificació al voltant de les urbanitzacions, classificacions o claus urbanístiques, plànol de la xarxa camins rurals i forestals, activitats i instal·lacions existents o previstes en el medi rural i forestal, etc.). La consideració si és el cas d'altres treballs i plans relacionats amb les mesures de prevenció dels incendis forestals que puguin afectar al municipi d'estudi.

1.8.2 Etapa d'anàlisi d'informació i proposta d'actuacions

L'objectiu del Pla de Prevenció d'incendis forestals, a partir de la diagnosi prèvia, de les actuacions realitzades amb anterioritat i en concordança amb altres plans i documents aprovats, és planificar un conjunt d'actuacions a executar en un període de temps amb la finalitat de reduir la capacitat de propagació i els efectes ocasionats pels incendis forestals, així com facilitar-ne l'extinció.

1.9 RESUM DE CONSULTES REALITZADES A LES ADMINISTRACIONS I ENTITATS

Per a la elaboració d'aquest document, s'han realitzat diferents reunions i consultes relacionades amb l'elaboració del Pla de Prevenció d'Incendis Forestals. A continuació es fa un recull cronològic de les consultes realitzades i temes tractats:

- **Gener de 2022** amb Diputació de Tarragona: Reunió de llançament dels PPIF's. Primera presa de contacte i planificació del treball a realitzar.
- **Gener de 2022:** Sol·licitud inicial, via correu electrònic, al Departament d'Acció Climàtica, Alimentació i Agenda Rural en referència a dades municipals relacionades amb l'històric d'incendis, àrees recreatives amb barbacoes i punts d'aigua utilitzats en cas d'incendis forestals.
- **Març 2022:** reunió inicial amb l'Ajuntament de Móra d'Ebre. Explicació del contingut i estructura del PPIF, afectació dels Perímetres de Protecció Prioritària, petició inicial d'informació, procediment d'elaboració del pla i planificació de la visita de camp a realitzar.
- **Juny 2022:** contacte amb l'Ajuntament de Móra d'Ebre, via correu electrònic, per consultes d'informació pendent i actuacions a realitzar.
- **Juliol 2022:** visita de camp al municipi de Móra d'Ebre. Visita de les zones més vulnerables, punts d'aigua i zones mes conflictives. Avaluació dels dèficits de protecció i planificació inicial d'actuacions a realitzar.
- **Juliol 2022:** enviament a la Diputació de Tarragona, via correu electrònic, versió esborrany del Pla de Prevenció d'Incendis Forestals i la proposta d'actuacions inicial.
- **Setembre 2022:** enviament, via correu electrònic, la versió esborrany de la proposta d'actuacions planificada a validar per l'Ajuntament.
- **Octubre 2022:** consulta amb Serveis Territorials de Terres de l'Ebre, via correu electrònic, sobre qüestions relacionades amb les actuacions incloses als PIE dels PPP (camins compartits entre municipis, priorització...etc.).
- **Octubre 2022:** validació per part de l'ajuntament de la proposta d'actuacions.

2. INFORMACIÓ SOCIOECONÒMICA

2.1 DISTRIBUCIÓ FORESTS PÚBLIQUES I PRIVADES

No s'han identificat boscos d'utilitat pública en el municipi de Móra d'Ebre, del que se n'extreu que la totalitat dels boscos del municipi són de titularitat privada. Actualment, aquests forests no disposen de Plans Tècnics de Gestió i Millora Forestal (PTGM) redactats.

2.2 DISTRIBUCIÓ DE LA POBLACIÓ

Segons la informació facilitada a través de l'Institut d'Estadística de Catalunya per a l'any 2021**,** la població total del terme municipal de Móra d'Ebre és de 5.585 habitants, distribuïdes en un sol nucli de població. Així mateix, s'ha de considerar també que una minora de la població habita en edificacions de tipus aïllat al llarg del terme municipal. Moltes d'aquestes edificacions es troben properes a àrees de tipus forestal i per tant, jugaran un paper important durant la redacció del present Pla.

La següent taula mostra la distribució de la població en base a les diferents entitats de població que conformen el municipi:

Taula 2. Població per a cada una de les entitats de població que conformen el municipi de Móra d'Ebre

Entitat poblacional	Població 2021 (habitants)
Nucli de Móra d'Ebre	5.394
Disseminat de Móra d'Ebre	191
TOTAL	**5.585**

Font: elaboració pròpia a partir de la informació facilitada per l'Institut Estadístic de Catalunya (IDESCAT) per a l'any 2021

L'evolució de la població municipal total durant els últims anys es recull a la següent gràfica:

Gràfica 1. Evolució poblacional del terme municipal de Móra d'Ebre (2010-2021)

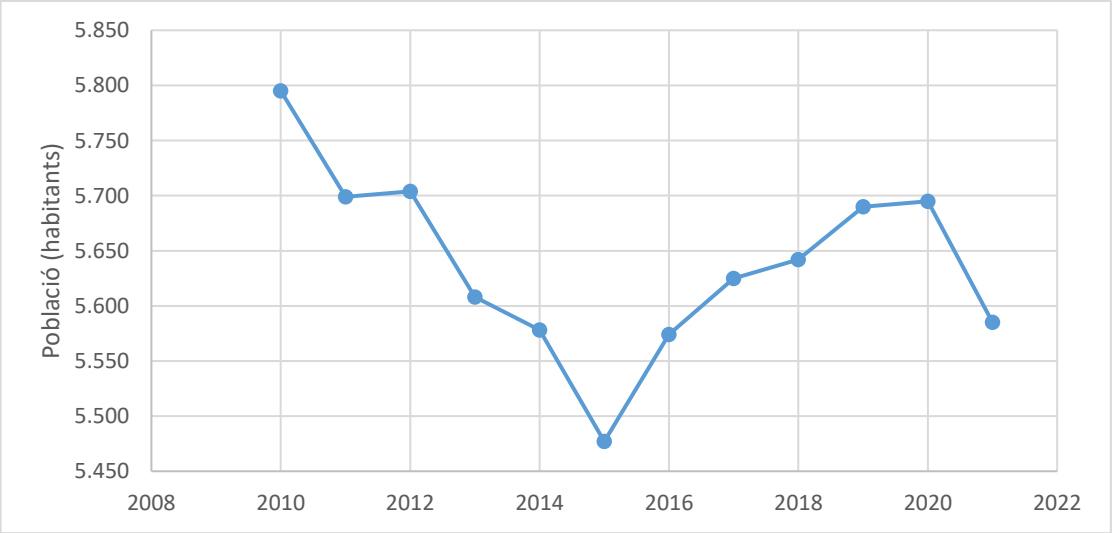

Font: elaboració pròpia a partir de la informació facilitada per l'Institut Estadístic de Catalunya (IDESCAT)

Com es pot apreciar a la figura anterior, la població de Móra d'Ebre ha patit una davallada entre els anys 2010 i 2015 (decreix un 5,5%). Seguidament, la població es recupera i creix fins l'any 2020 (augmenta un 4%). Finalment, la població torna a decaure (un 1,9%) fins a situar-se en els 5.585 habitants actuals.

Segons les dades corresponents a l'any 2021, dels 5.585 habitants totals del municipi, un 14,9% són de 14 anys o menys i un 4,4% són de 85 anys o més.

Pel que respecta a la densitat de població, tenint en compte la població y la superfície totals dels municipi, s'estima que la densitat total del terme és de 123,8 hab./km^2.

La següent taula mostra les densitats de població de les diferents entitats de població que conformen el municipi de Móra d'Ebre.

Taula 3. Densitat de població per a cada una de les entitats de població que conformen el municipi de Móra d'Ebre

Entitat poblacional	Habitants totals	Superfície (km^2)	Densitat de població (hab./km^2)
Nucli de Móra d'Ebre	5.394	1,29	4.181,4
Disseminat de Móra d'Ebre	191	45,12	4,4
TOTAL	**5.585**	**45,12**	**123,8**

Font: elaboració pròpia a partir de la informació facilitada per l'Institut Estadístic de Catalunya (IDESCAT) per a l'any 2021

3. INFORMACIÓ DEL MEDI FÍSIC

Els factors que influeixen més directament en la propagació del foc són l'orografia del terreny, els factors climàtics i la naturalesa i estat de la vegetació. Als apartats següents s'estudien els factors anteriorment esmentats.

3.1 OROGRAFIA

3.1.1 Pendent

La pendent és un dels factors que afecta en gran mesura en la propagació del foc en cas d'incendi forestal. D'aquesta manera, en un terreny amb pendent, el foc avança més ràpidament vessant amunt, perquè l'aire calent tendeix a pujar, assecant abans els combustibles que hi ha per sobre. La propagació és més ràpida com més acusada sigui la inclinació del terreny. A les solanes, de forma general, la color del sòl produeix una brisa des de la vall cap als cims que, en cas d'existir un incendi, afavoreix la seva propagació.

En el cas del municipi de Móra d'Ebre, i tenint en compte la superfície total del mateix, cal destacar que la majoria es correspon amb pendents inferiors al 5%. A continuació es mostra una taula resum de la superfície, pendent i percentatge respecte el total del terme municipal:

Taula 4. Classificació per percentatges del pendent al municipi de Móra d'Ebre

Classe de pendent	Superfície (ha)	Percentatge (%)
Inferior al 5 %	2.797,6	62
Del 5 al 15 %	1.248,2	27,7
Del 15 al 20 %	378,2	8,4
Del 20 % al 30 %	45,5	1
Més del 30 %	42,5	0,9
TOTAL	**4.512**	**-**

Font: elaboració pròpia a partir de les dades obtingudes a través del Model Digital del Terreny de l'Institut cartogràfic i geològic de Catalunya (ICGC)

A continuació es pot observar la distribució dels pendents al llarg del terme municipal:

Figura 2. Distribució dels pendents al terme municipal

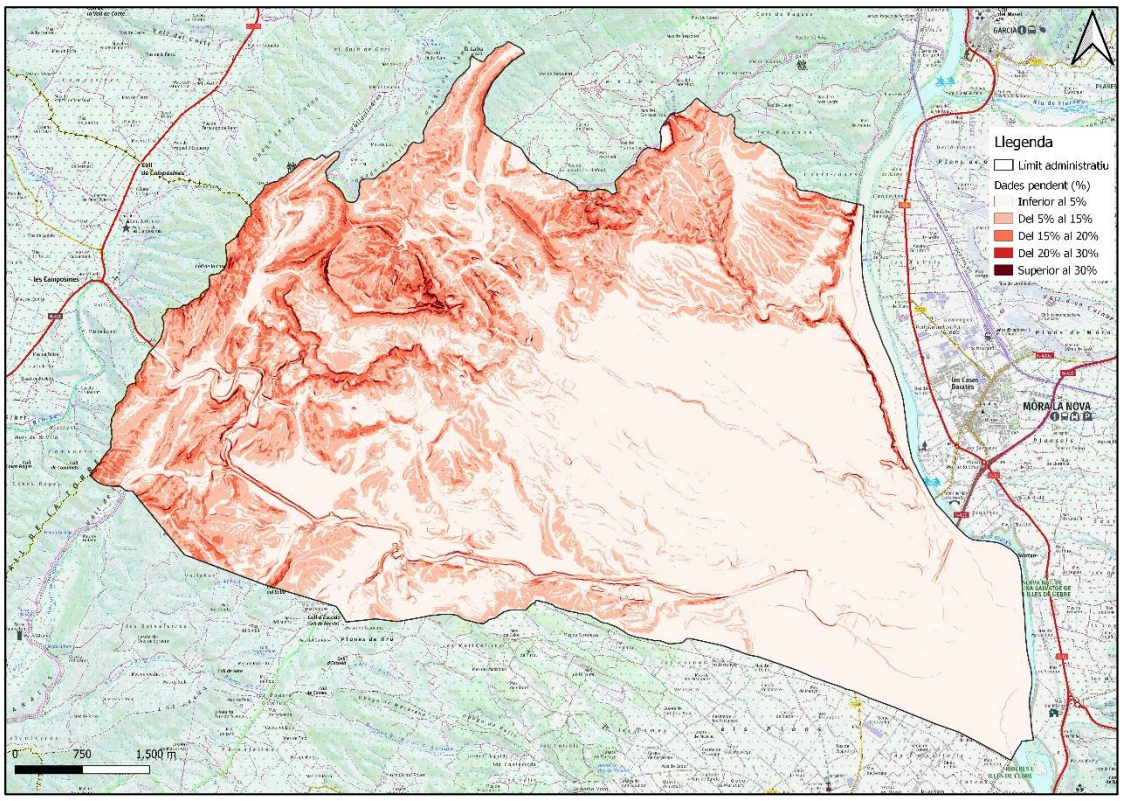

Font: Elaboració pròpia a partir de les dades obtingudes a través del Model Digital del Terreny de l'ICGC

3.1.2 Orientació

Pel que fa a la propagació dels incendis forestals, a les solanes (orientacions sud), de manera general, la calor que acumula i desprèn el sòl genera una brisa que circula des de les valls cap als cims. En canvi, les parts obagues (orientacions nord), al tenir una exposició solar inferior acumulen i mantenen millor la humitat sent, en principi, zones on la propagació del foc resulta més difícil.

En el cas del municipi de Móra d'Ebre, el càlcul d'orientacions ha estat realitzat a través d'una reclassificació en base als valors obtinguts. La distribució de les orientacions s'indica a la següent taula:

Taula 5. Classificació per percentatges de les orientacions al municipi de Móra d'Ebre

Classe d'orientació	Superfície (ha)	Percentatge (%)
Pla	0,2	0,01
Nord	300,8	6,7
Nord-est	641,9	14,2
Nord-oest	821,3	18,2

Taula 5. Classificació per percentatges de les orientacions al municipi de Móra d'Ebre

Classe d'orientació	Superfície (ha)	Percentatge (%)
Sud	904,1	20
Sud-est	765,9	17
Sud-oest	465,1	10,3
Oest	355,5	7,9
Est	257,2	5,7
TOTAL	**4.512**	-

Font: elaboració pròpia a partir de les dades obtingudes a través del Model Digital del Terreny de l'Institut cartogràfic i geològic de Catalunya (ICGC)

A continuació es pot observar la distribució de les orientacions al llarg del terme municipal:

Figura 3. Distribució de les orientacions al terme municipal

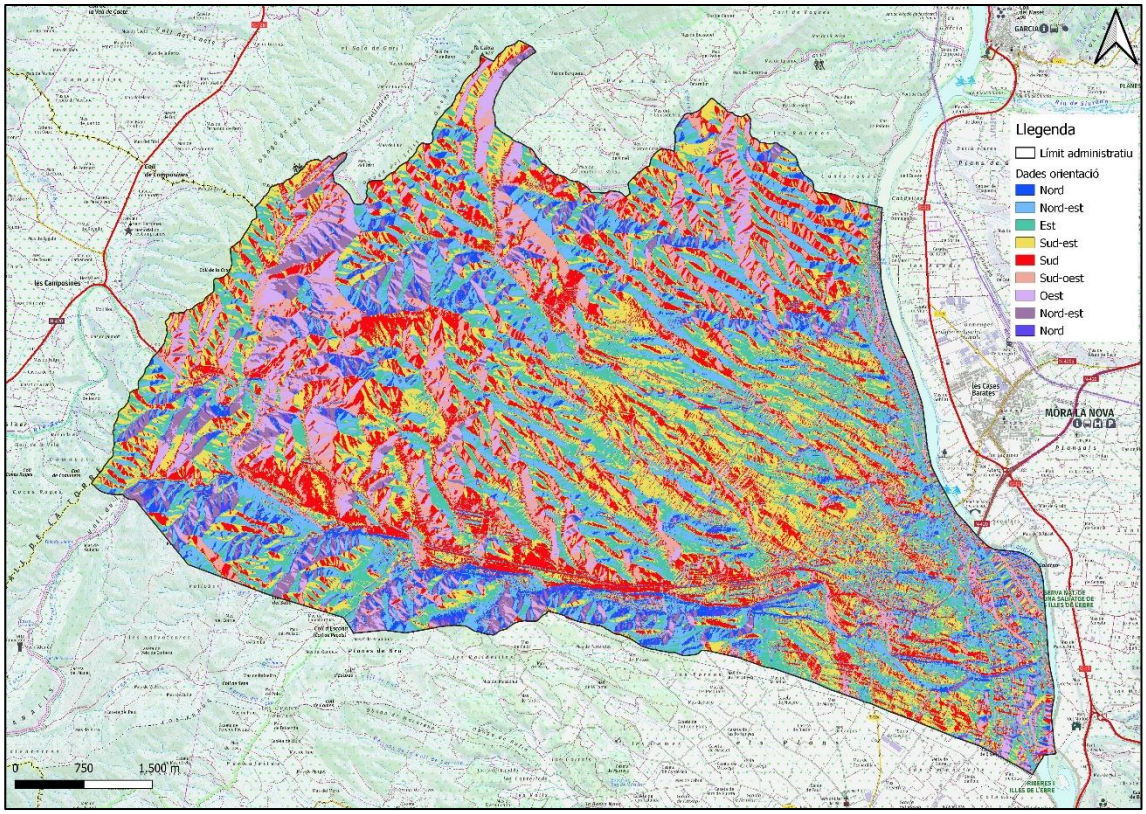

Font: Elaboració pròpia a partir de les dades obtingudes a través del Model Digital del Terreny de l'ICGC

3.2 XARXA HIDROGRÀFICA

El municipi de Móra d'Ebre es troba dins de la conca hidrogràfica de l'Ebre, concretament en la zona est de la mateixa.

El principal riu que modela el paisatge és el riu Ebre que discorre per la zona est del municipi. Els seus principals afluents son el riu Sec i multitud de torrents i barrancs.

Figura 4. Mapa de la xarxa hidrogràfica al municipi de Móra d'Ebre

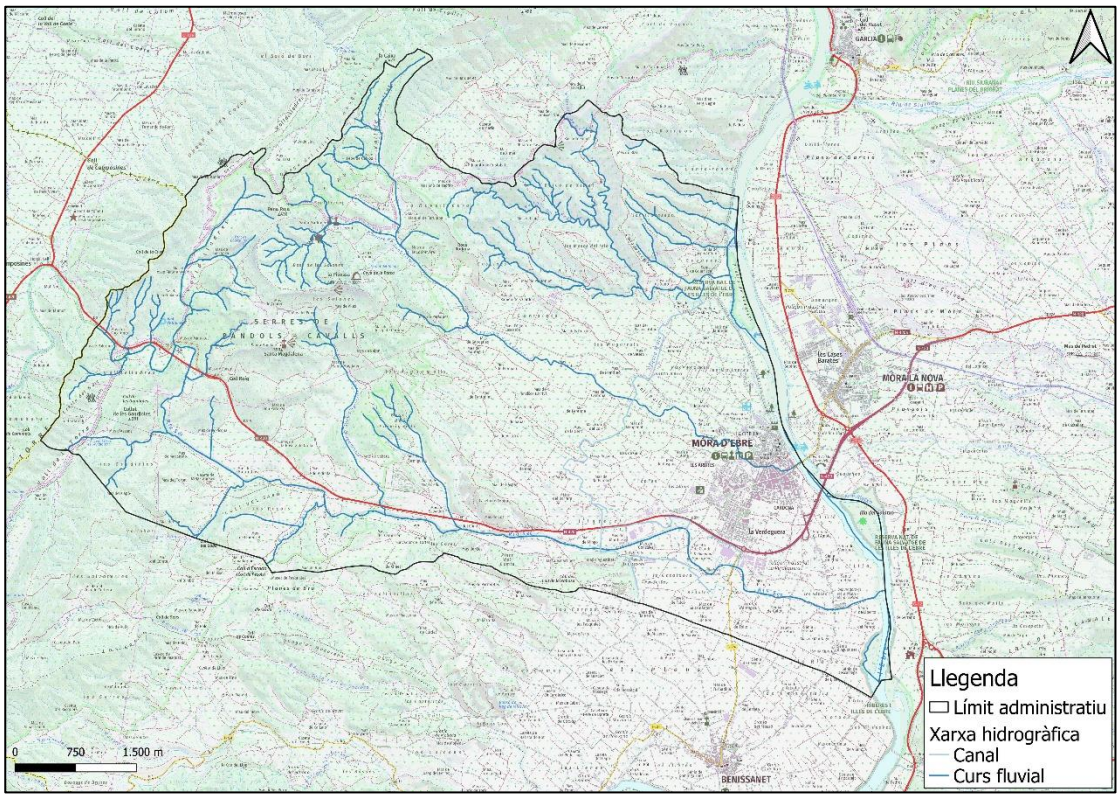

Font: elaboració pròpia de la base topogràfica 1:5.000 de l'ICGC

3.3 OCUPACIÓ DEL SÒL I ESTRUCTURA DE LA VEGETACIÓ

La vegetació existent en un territori és el combustible del foc que s'hi origina. Per tant és molt important determinar la tipologia, el seu estat, la seva combustibilitat i inflamabilitat per tal de fer front als incendis forestals.

A partir del **mapa d'usos del sòl** 2017 de la Generalitat de Catalunya s'ha elaborat la taula següent on es representa per cada categoria d'ús la superfície que ocupa i el percentatge que representa respecte a la superfície total del municipi.

Taula 6. Classificació per categories dels usos i cobertes del sòl al municipi de Móra d'Ebre

Categoria	Superfície (ha)	Percentatge (%)
Aigües continentals	46,8	1
Infraestructures viàries	20,6	0,5
Urbanitzacions	67,9	1,5
Zones urbanes	59,3	1,3
Zones industrials i comercials	62	1,4
Conreus herbacis de secà	54,2	1,2
Conreus herbacis de regadiu	30,3	0,7

Taula 6. Classificació per categories dels usos i cobertes del sòl al municipi de Móra d'Ebre

Categoria	Superfície (ha)	Percentatge (%)
Fruiters de secà	1.154,4	25,6
Fruiters de regadiu	625,4	13,9
Vinyes	31,1	0,7
Matollars	2.083,4	46,2
Prats de terra baixa	15,1	0,3
Boscos d'escleròfil·les	2,9	0,1
Boscos de caducifolis	44,6	1
Boscos d'aciculifolis	174,7	3,9
Vegetació de zones humides	9	0,2
Zones amb vegetació escassa	30,4	0,7
TOTAL	**4.512**	**-**

Font: elaboració pròpia a partir del Mapa d'usos del sòl de Catalunya 2017 de la Generalitat de Catalunya

A continuació es mostra la localització de cadascuna de les tipologies d'usos i cobertes del sòl del municipi:

Figura 5. Mapa d'usos del sòl al municipi de Móra d'Ebre

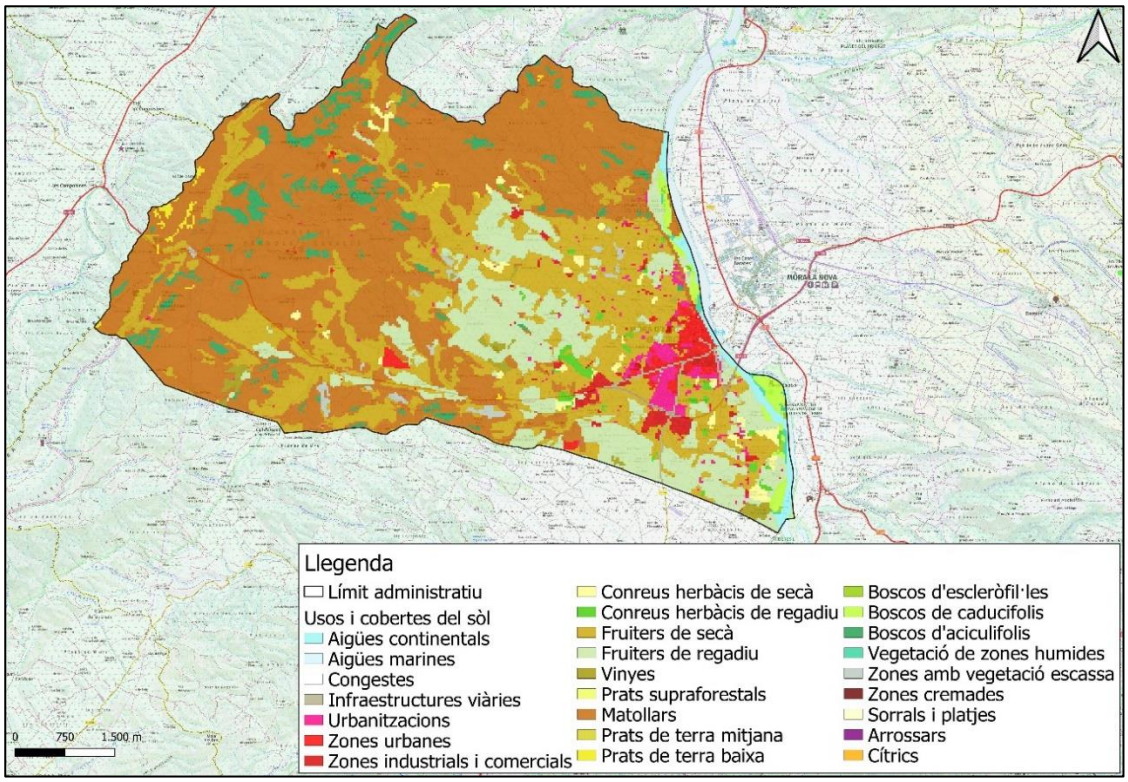

Font: elaboració pròpia a partir del Mapa d'usos del sòl de Catalunya 2017 de la Generalitat de Catalunya

A partir de les dades anteriors, s'observa que els matollars és la tipologia de coberta de sòl dominant al municipi (ocupen el 46,2% del territori municipal). En concret, es concentren principalment al sector oest del municipi així com a la zona del nord. D'altra banda, els fruiters de secà i els fruiters de regadiu també tenen un paper destacat en l'ocupació de sòl municipal. Els primers ocupen el 25,6% del territori mentre que els segons n'ocupen el 13,9%.

Segons l'Inventari Ecològic i Forestal de Catalunya (CREAFC, 2003), la superfície arbrada del municipi de Móra d'Ebre correspon a un total de 981,36 ha.

Pel que fa a la **tipologia de formacions forestals** presents al municipi i la seva distribució en superfície, s'ha obtingut la següent taula:

Taula 7. Classificació per espècie dominant de les formacions forestals al municipi de Móra d'Ebre

Espècie	Superfície (ha)	Percentatge (%)
Populus sp.	0,4	0,01
Pinus halepensis	1.290,7	92,1
Formacions de ribera	37,2	2,7
Altres formacions arbrades	72,4	5,2
TOTAL	**1.400,6**	-

Font: elaboració pròpia a partir del Mapa de formacions forestals pures i mixtes de la Generalitat de Catalunya

A continuació es mostra on es localitzen les formacions forestals presents al municipi:

Figura 6. Mapa de les formacions forestals al municipi de Móra d'Ebre

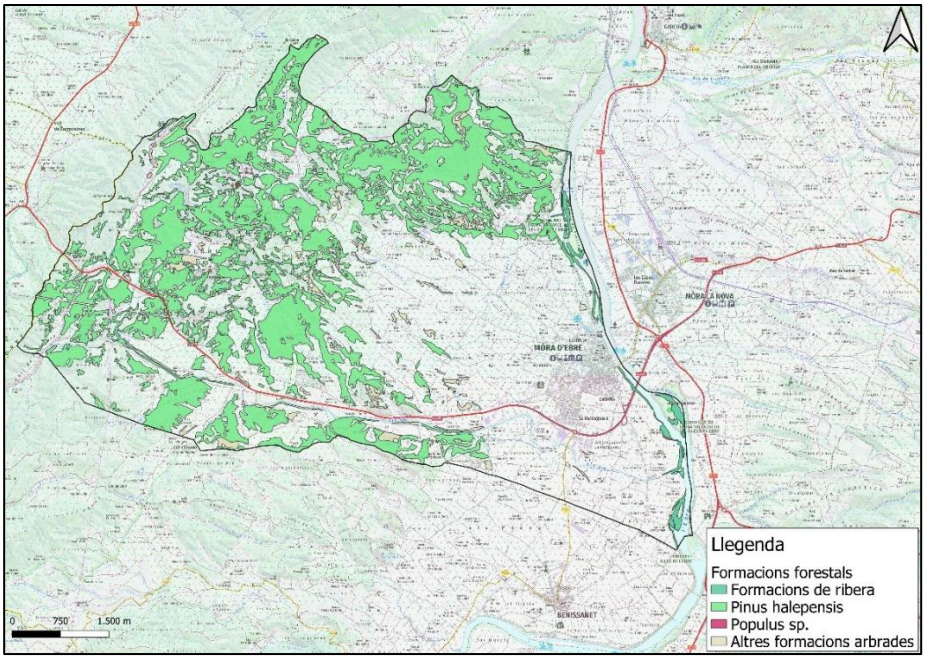

Font: Elaboració pròpia a partir del Mapa de formacions forestals pures i mixtes (Generalitat de Catalunya)

A partir de les dades anteriors, s'observa que el pi blanc (*Pinus halepensis*) és l'espècie que domina en el 92,1% de les formacions forestals identificades en el municipi. Es concentra majoritàriament a la meitat oest del terme municipal. Destaca també la presència de formacions forestals de ribera i pollancredes (*Populus sp.*) a la llera del Riu Ebre, a l'est del municipi.

3.4 HÀBITATS

La Cartografia dels Hàbitats a Catalunya (CHC 2018) es tracta d'una adaptació de la classificació dels hàbitats CORINE adaptada al territori català basada en la interpretació i adaptació de la classificació d'hàbitats de la Unió Europea que proposa el document "CORINE Biotopes Manual", editat per la Comissió Europea al 1991.

En aquest document s'ha emprat la Versió 2 de la CHC, una actualització de la versió 2 (2012) de la cartografia dels hàbitats a Catalunya a escala 1:50.000.

Taula 8. Hàbitats de Catalunya al municipi de Móra d'Ebre

Hàbitat	Superfície (ha)	Percentatge (%)
42ab	1.529,5	33,9
32u	327,4	7,3
86c	30,2	0,7
83a	1.148,7	25,5
83b	857,3	19
83d	52,4	1,2
44h	41,2	0,9
24a	61,7	1,4
87a	12,6	0,3
86a	161,1	3,6
44o	18,9	0,4
32ae	191,9	4,3
53a	2,3	0,1
32x	25	0,6
24b	52	1,2
TOTAL	**4.512**	-

Font: elaboració pròpia a partir del Mapa d'hàbitats de Catalunya (2018)

A continuació es mostra la distribució dels diferents hàbitats al llarg del terme municipal:

Figura 7. Hàbitats de Catalunya al municipi de Móra d'Ebre

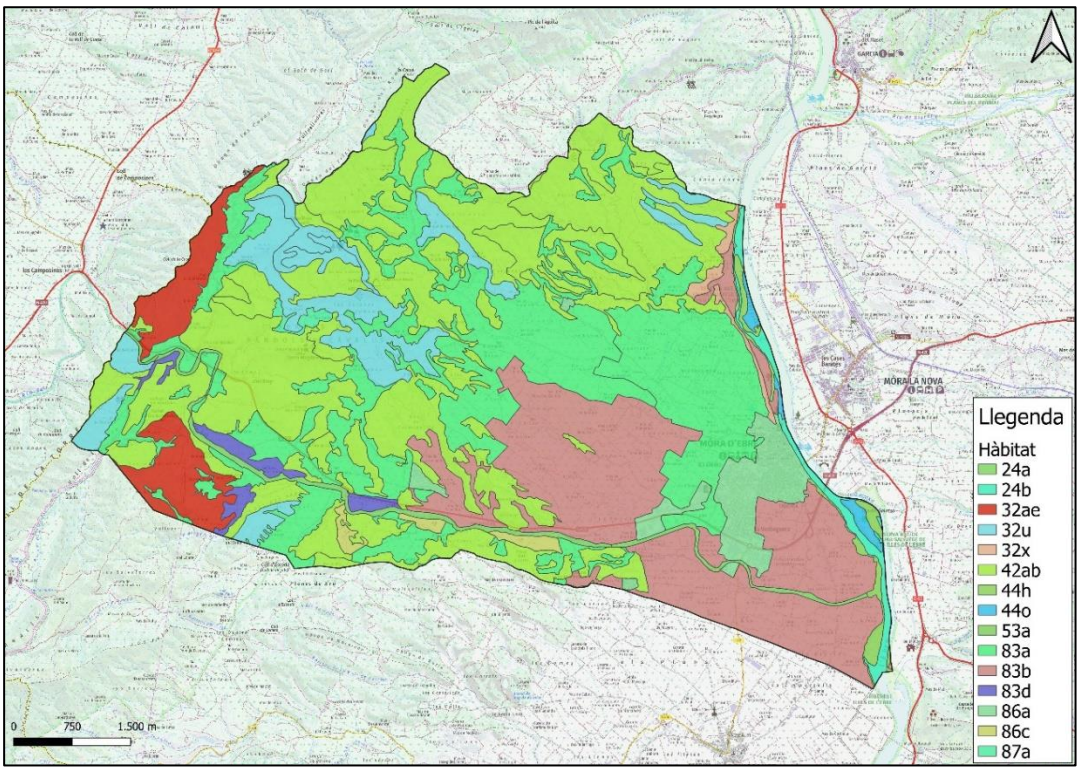

Font: elaboració pròpia a partir del Mapa d'hàbitats de Catalunya (2018)

En el municipi de Móra d'Ebre els habitats dominants són els següents:

- 42ab: pinedes de pi blanc (*Pinus halepensis*), amb sotabosc de brolles calcícoles, de les contrades mediterrànies (ocupen el 33,9% del municipi).
- 83a: fruiterars alts, predominantment de secà amb conreus d'oliveres (*Olea europaea*), d'ametllers (*Prunus dulcis*) o de garrofers (*Ceratonia siliqua*) (ocupen el 25,5% del municipi).
- 83b: fruiterars, principalment de regadiu amb sobretot conreus de pomeres (*Pyrus malus*), de presseguers (*Prunus persica*), de pereres (*Pyrus communis*) i d'altres rosàcies (ocupen el 19% del municipi).

3.5 MODELS DE COMBUSTIBLE I INFLAMABILITAT

3.5.1 Models de combustible

El Mapa de models de combustible, creat per el Centre de Recerca Ecològica i Aplicacions Forestals (CREAF), permet preveure la capacitat de propagació del foc sobre els diferents estrats de vegetació. Aquest mapa adopta els models de combustible definits per Rothermel (1983) i les dades de vegetació segons l'Inventari Forestal i Ecològic de Catalunya.

Aquests models divideixen el territori en zones que presenten característiques similars segons el tipus i l'estructura de la vegetació. Cada model està caracteritzat per una sèrie de paràmetres que l'identifiquen i li confereixen unes determinades condicions per a la propagació dels incendis. A continuació es mostra una taula amb el resum de models de combustible. Es divideixen en quatre grups segons per on es podria propagar el foc: pastures, matollar, fullaraca i restes vegetals.

GRUP	MODEL	Descripció
Pastura	1	Pastura fina, seca i baixa. Menys d'un terç de recobriment de plantes llenyoses. Alguns conreus abandonats són representatius d'aquest model. Quantitat de combustible (matèria seca): 1-2 t/ha. El foc es propaga per l'herba i es desplaça a gran velocitat.
	2	Pastura fina, seca i baixa. Entre un terç i dos terços de recobriment de plantes llenyoses (matollar o arbrat). El combustible està format pel material herbaci, la fullaraca i les branques caigudes de la vegetació llenyosa. S'observa en boscos adevesats i en boscos de pi negre sense gaire matollar. Quantitat de combustible: 5-10 t/ha. El foc es propaga igual que l'anterior, però, amb més quantitat de combustible, augmenta la intensitat del foc.
	3	Pastura densa, seca i alta (un metre, però pot variar considerablement). Aproximadament un terç o més del combustible està sec o mort. Els canyars, els canyissars i els camps de cereals són representatius d'aquest model. Quantitat de combustible: 4-6 t/ha. Focs més intensos que en els dos casos anteriors. Velocitat de propagació elevada sota la influència del vent. El foc pot propagar-se per la part superior de l'herba i saltar.
Matollars	4 (Alta càrrega)	Matollar madur o plantació jove molt densa (més de dos metres d'altura) amb branques seques a l'interior. A més del fullatge inflamable, hi ha material llenyós fi i mort. Les masses joves de coníferes i els matollars molt desenvolupats de bruc boal en són un bon exemple. Quantitat de combustible: 25-30 t/ha. Poden ser focs ràpids que es propaguen per les capçades del matollar, que forma un estrat gairebé continu, i consumeixen el fullatge i el material llenyós fi i mort, que contribueix significativament a la intensitat del foc.
	5	Matollar dens i verd (menys d'un metre d'altura). El matollar és jove, amb poc material mort i el fullatge conté poques substàncies volàtils. Generalment, no és alt, però cobreix quasi totalment el sòl. Els boscos d'alta muntanya en són representatius. Quantitat de combustible: 5-8 t/ha. El foc es propaga pel sòl i crema la fullaraca i la pastura. Focs poc intensos a causa de la poca càrrega de combustible.
	6	Semblant al model 5, però amb espècies de fullatge més inflamable i amb plantes més altes o matollar més madur, però no tan alt com en el model 4. Un ampli ventall de matollars (estepes, brolles, etc.) i brolles arbrades s'inclouen en aquest model. També s'inclouen restes de tales de planifolis que s'hagin assecat. Quantitat de combustible: 10-15 t/ha.

GRUP	MODEL	Descripció
		El foc es propaga pel matollar, on el fullatge és inflamable, amb velocitats de vent moderades. Si hi ha poc vent el foc pot baixar a ran de terra.
	7 (Alta càrrega)	Matollar madur o plantació jove molt densa (més de dos metres d'altura) amb branques seques a l'interior. A més del fullatge inflamable, hi ha material llenyós fi i mort. Les masses joves de coníferes i els matollars molt desenvolupats de bruc boal en són un bon exemple. Quantitat de combustible: 25-30 t/ha. Poden ser focs ràpids que es propaguen per les capçades del matollar, que forma un estrat gairebé continu, i consumeixen el fullatge i el material llenyós fi i mort, que contribueix significativament a la intensitat del foc.
Fullaraca	8	Bosc dens de coníferes d'acícula curta o de planifolis de fulla petita. Fullaraca molt compacta amb algun branquilló i poc matollar o vegetació herbàcia al sotabosc. Les fagedes i alguns boscos de pi roig en són representatius. Quantitat de combustible: 10-12 t/ha. Focs superficials i amb alçada de flama baixa. Propagació del foc per la fullaraca molt compacta.
	9	Semblant al model 8, però amb fullaraca menys compacta: acícules llargues de coníferes o fulles grans de planifolis. Les castanyedes, algunes rouredes i pinedes de pi roig sense sotabosc en són un exemple. Quantitat de combustible: 7-9 t/ha. El foc es propaga per la fullaraca més ràpidament que en el model 8 i amb una alçada de flama superior. Les concentracions esporàdiques de material llenyós poden provocar un augment de l'alçada de la flama, que pot provocar la inflamació esporàdica d'algunes capçades (coronament). Velocitat de propagació elevada si la velocitat del vent és gran.
	10	Bosc amb gran quantitat de llenya i arbres caiguts. La presència de branques de 7,5 cm o més de diàmetre pot originar una gran quantitat de material mort sobre el sòl. Es correspon a boscos on s'ha produït una important caiguda de branques i material gruixut a causa de ventades, nevades, etc. Quantitat de combustible: 30-35 t/ha. Són els focs més intensos del grup (més quantitat de material acumulat). Amb més freqüència que en el model 9, el foc pot arribar a cremar les capçades dels arbres.
Restes vegetals	11	Bosc molt aclarit. Restes de poda disperses amb plantes herbàcies rebrotant. La quantitat de combustible menor de 7,5 cm de diàmetre és inferior a 25 t/ha. Sumant la resta de combustibles de mida superior, s'arriba a les 30 t/ha. L'incendi és bastant actiu i es propaga per les restes i el material herbaci.
	12	Predomini de les restes sobre l'arbrat. Restes de poda o aclarides recobrint tot el sòl, la majoria de menys de 7,5 cm de diàmetre. Quantitat de combustible: 50-80 t/ha. El material de mida superior és més abundant que en el model 11.

GRUP	MODEL	Descripció
		El foc pot arribar a propagar-se ràpidament amb intensitat elevada. Es poden desprendre alguns fragments incandescents i generar focus secundari.
	13	Grans acumulacions de restes de diàmetre superior a 7,5 cm recobreixen tot el sòl. El material inferior a 7,5 cm, generalment, representa només el 10% del total. Quantitat de combustible: 100-150 t/ha. El foc es propaga ràpidament per les zones on hi ha una capa contínua de combustible fi. La intensitat augmenta més lentament quan crema el material gruixut.

En la segona edició ampliada, es va definir **el model 0; corresponent a formacions generalment herbàcies i humides, on la propagació del foc seria gairebé nul·la** en cas de produir-se un incendi. També va definir-se **un model 20; corresponent a conreus llenyosos de secà com poden ser ametllers, oliveres**, etc. i que en cas d'incendi, el comportament del foc pot ser diferent al de la resta de conreus, i el foc es podria propagar per les capçades dels fruiters. Aquesta informació es considera útil ja que permet analitzar el comportament del foc al llarg de tot l'àmbit d'estudi. Es presenta la distribució dels diferents models de combustible segons la superfície que ocupen dins la zona estudiada. Segons les dades del CREAF (2ª edició, 2006), els models de combustible que podem trobar a la zona d'estudi ocupen les superfícies representada en hectàrees a la següent figura:

Figura 8. Model de combustible en l'àmbit d'estudi

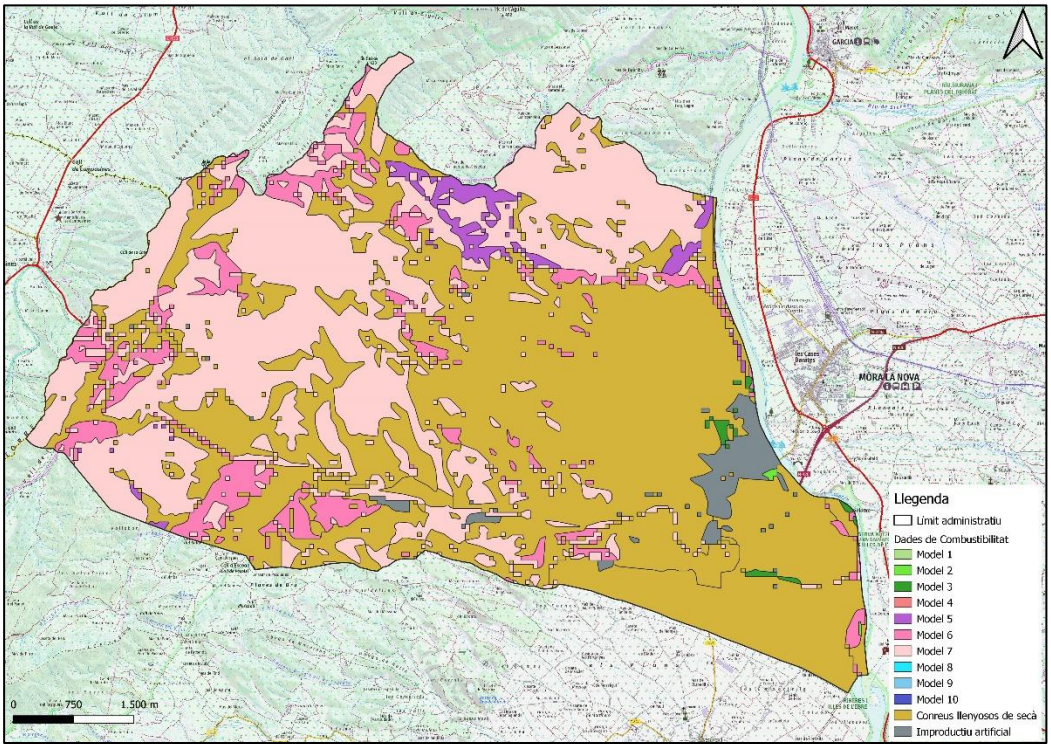

Font: elaboració pròpia a partir del model de combustibilitat (Centre de Recerca d'Aplicacions Forestals)

La relació dels models de combustible i superfície és la següent:

Taula 9. Relació dels models de combustible al municipi de Móra d'Ebre

Model de combustible	Superfície (ha)	Percentatge (%)
2	2,1	0,0
3	12,8	0,3
5	80,4	1,8
6	342,0	7,6
7	1.589,3	35,2
Conreus	2.391,3	53,0
Improductiu artificial	94,1	2,1
TOTAL	**4.512**	**-**

Font: elaboració pròpia a partir del model de combustibilitat del Centre de Recerca d'Aplicacions Forestals (CREAF)

Com es pot observar a la taula anterior, els models de combustible predominants son el model 7 i, a major distància, el model 6. D'altra banda, cal destacar el predomini de camps de conreus, que ocupen aproximadament un 53% (2.391,3 ha) de la superfície total del municipi. Aquestes zones agrícoles es localitzen principalment a la zona est terme municipal.

3.5.2 Models d'inflamabilitat

El grau d'inflamabilitat d'una espècie forestal és la facilitat d'aquesta per encendre's quan es posa en contacte amb un focus de calor.

La inflamabilitat d'una espècie depèn de factors propis, com ara la seva capacitat per mantenir un determinat grau d'humitat, la quantitat i naturalesa de substàncies volàtils inflamables que conté i la seva relació superfície/volum, però també depèn de condicions externes com ara el clima, les variables meteorològiques actuals i precedents, el tipus de sòl, etc. Un darrer factor a destacar és l'estacionalitat en el grau d'inflamabilitat que presenten algunes espècies i que, sovint, està relacionat amb la seva fenologia.

El grau d'inflamabilitat agrupa les espècies en 4 grups:

1. Espècies inflamables tot l'any (eucaliptus, alzina, pi blanc)
2. Espècies altament inflamables durant l'estiu (pi pinyer, gatosa, romaní)
3. Espècies moderadament inflamables (garric, arboç, ginebró)
4. Espècies poc inflamables (olivera, boix, llentiscle)

La definició dels models d'inflamabilitat del mapa que es mostra a continuació, es basa en el grau d'inflamabilitat de les espècies presents en el *Tercer Inventario Forestal*

Nacional a Catalunya (IFN3, 2000-2001) i en el seu percentatge de recobriment, d'acord amb el Centre de Recerca i Aplicacions Forestals (CREAF), Per tant tenim els següents models d'inflamabilitat en l'àmbit d'estudi:

Model	Descripció
0	FCC del 0 a 9 % d'espècies molt inflamables
1	FCC del 10 a 19 % d'espècies molt inflamables
2	FCC del 20 a 29 % d'espècies molt inflamable
3	FCC del 30 a 39 % d'espècies molt inflamables
4	FCC del 40 a 49 % d'espècies molt inflamables
5	FCC del 50 a 59 % d'espècies molt inflamables
6	FCC del 60 a 69 % d'espècies molt inflamables
7	FCC del 70 a 79 % d'espècies molt inflamables
8	FCC del 80 a 89 % d'espècies molt inflamables
9	FCC del 90 a 99 % d'espècies molt inflamables
10	FCC superior al 100 % d'espècies molt inflamables

A la següent figura es mostra una relació dels models d'inflamabilitat presents a l'àrea d'estudi:

Figura 9. Models d'inflamabilitat en l'àmbit d'estudi

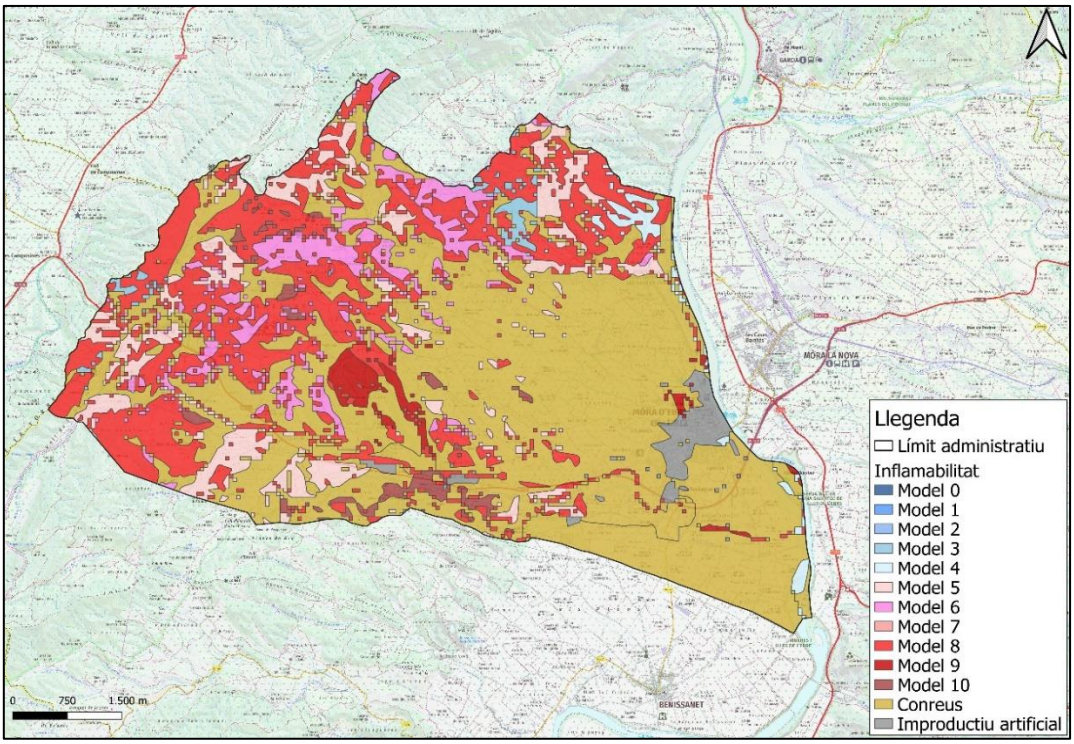

Font: elaboració pròpia a partir del model d'inflamabilitat (Centre de Recerca d'Aplicacions Forestals)

La relació dels models d'inflamabilitat i superfície és la següent:

Taula 10. Relació dels models d'inflamabilitat al municipi de Móra d'Ebre

Model d'inflamabilitat	Superfície (ha)	Percentatge (%)
2	0,1	0,01
3	41,4	0,9
4	51	1,1
5	384,3	8,5
6	269,2	6
8	1.118,5	24,8
9	73,1	1,6
10	76,3	1,7
Conreus	2.403,7	53,3
Improductiu artificial	94,3	2,1
TOTAL	**4.512**	**-**

Font: elaboració pròpia a partir del model d'inflamabilitat del Centre de Recerca d'Aplicacions Forestals (CREAF)

Com es pot observar a la taula anterior, els models d'inflamabilitat son el model 8 i el model 5.

D'altra banda, cal destacar el predomini de camps de conreus, que ocupen aproximadament un 53,3% (2.403,7 ha) de la superfície total del municipi. Aquestes zones agrícoles es localitzen principalment a la zona est del terme municipal.

4. INVENTARI DELS ELEMENTS DE RISC, VULNERABLES I D'ESPECIAL PROTECCIÓ.

La vulnerabilitat determina quins elements es poden veure afectats en cas d'incendi forestal. Es consideraran elements vulnerables els nuclis de població, instal·lacions o edificacions pròximes a zones forestals, àrees recreatives i altres infraestructures que puguin considerar-se vulnerables davant d'un incendi.

4.1 INVENTARI DELS ELEMENTS DE RISC

4.1.1 Nuclis de població propers a la massa forestal

Els nuclis de població a menys de 500 m. de la massa forestal existents a Móra d'Ebre i que no disposen actualment de franja de seguretat d'acord amb el Decret 5/2003 són les següents:

Nom	Tipus	UTM X	UTM Y	Codi
Nucli de Móra d'Ebre	Nucli de població	301.532	4.551.171	ER01

4.1.2 Edificacions aïllades

El municipi de Móra d'Ebre disposa d'una sèrie d'edificacions que es troben properes a massa forestal i per tant, han de ser considerats com a elements de risc.

El llistat d'edificacions ha estat obtingut a través del Document d'acompanyament del Plànol de delimitació de les mesures de prevenció dels incendis forestals al municipi de Móra d'Ebre. Aquest document conté més de 300 registres d'edificacions. Al present document s'han considerat només aquells obligats a realitzar la franja de protecció a causa de la seva proximitat a zona forestal (370 elements).

El llistat i ubicació de les edificacions pot ser consultat a l'Annex 11.2 Llistat d'edificacions aïllades ubicades a les immediacions de massa forestal.

4.1.3 Activitats agrícoles i ramaderes

Les terres llaurades del municipi ocupen un total de 1.334 ha (29,57%) i les pastures permanents un total de 23 ha (0,51%). Els conreus dominants són els fruiters i l'olivera.

4.1.4 Abocadors

El municipi disposa d'instal·lacions de gestió de residus, en concret d'un total d'una deixalleria les dades de la qual es recull a la següent taula:

Nom	Tipologia	UTM X	UTM Y	Codi
Deixalleria de Móra d'Ebre	Deixalleria	301.285	4.550.081	ER02

4.1.5 Zones d'alta freqüentació

Es determinen una sèrie d'indrets sobre el territori com a zones d'alta freqüentació de gent per diversos motius. Són instal·lacions amb usos variats però que tenen en comú de ser susceptibles d'acumular cert nombre de gent. La següent taula mostra aquestes zones per municipi, així com si disposen d'algun tipus de mesura de prevenció (franja, hidrants homologats, extintors, senyals, etc.) o no:

Nom	Coordenades X	Coordenades Y	Mesures de prevenció	Codi
Aubereda	301.777,8	4.552.183,8	Manteniment de vegetació i franges	ER03
Sant Jeroni	296.432,3	4.554.453,8	Manteniment de vegetació i franges i hidrant	ER04

4.1.6 Línies elèctriques

El municipi disposa de les següents línies elèctriques d'alta tensió:

Línia	Tensió	Companyia	Afecta superfície forestal	Coordenades punt central	
				X	Y
Escatrón-Rubí	220 KV	REE	Sí	298.566	4.553.341
Tortosa-Flix	110 KV	ENDESA	Sí	294.218	4.552.485
Línia subestacions	20 KV	Parc Eòlic Barbers	Sí	300.010	4.553.988

D'acord amb la normativa legal , el Decret 268/1996, en les línies elèctriques d'Alta tensió i mitja tensió, les companyies titulars han d'eliminar selectivament i periòdica la vegetació que comporti perill d'incendi. En el cas de l'Alta tensió aquesta franja ha de ser de 6 m. a banda i banda de la línia i s'ha de disposar d'un pla triennal de neteja i manteniment en el qual figurin els treballs de poda i tallada de la vegetació, que no es podran dur a terme durant l'època de màxim risc. Així, al municipi de Móra d'Ebre aquesta estructura es troba en bon estat i se'n realitza el manteniment que correspon.

4.1.7 Carreteres

A Catalunya, la majoria dels incendis forestals s'inicien als vorals d'una carretera o camí, i per tant, les vies que tenen una alta freqüentació i que confronten amb la massa forestal es consideren elements de risc.

Respecte a les carreteres que es trobarien afectades degut a la seva proximitat respecte a massa forestal dins del terme municipal de Móra d'Ebre, serien les següents:

Via	Titularitat	Descripció
N-420	Estat	Carretera convencional corresponent a la carretera de Tarragona a Alcolea del Pinar. Es situa al sud-est del municipi.
T-324	Diputació de Tarragona	Carretera convencional corresponent a l'antiga carretera de Xerta a Móra d'Ebre (tram nord). Es situa al sud-est del municipi.

4.2 INVENTARI D'ELEMENTS VULNERABLES I D'ESPECIAL PROTECCIÓ

4.2.1 Espais protegits

El municipi de Móra d'Ebre presenta un 34,97% de la seva superfície inclosa sota algun tipus de figura de protecció. Aquestes figures de protecció i la superfície que afecten es mostren a la taula següent:

Taula 11. Inventari de les figures de protecció del territori al municipi de Móra d'Ebre

Figura de protecció	Superfície (ha)
PEIN Serres de Pàndols i Cavalls	1.527,9
PEIN Riberes i illes de l'Ebre	50,2
TOTAL	**1.578,1**

Font: elaboració pròpia a partir de la cartografia d'Espais Naturals Protegits de la Generalitat de Catalunya

Figura 10. Figures de protecció al municipi de Móra d'Ebre

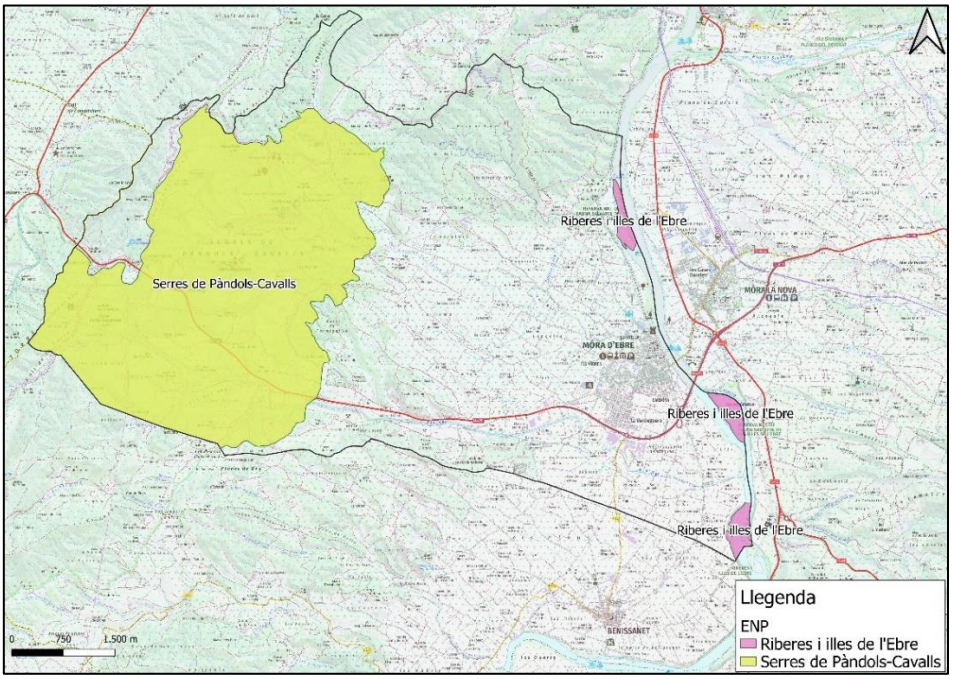

Font: Elaboració pròpia a partir de la cartografia d'Espais Naturals Protegits de la Generalitat

4.2.2 Forests públiques

Com s'ha esmentat al punt 2.1, la totalitat de la superfície boscosa és de titularitat privada.

4.2.3 Espais per a la protecció de fauna

A continuació es detalla la localització dels espais per a la protecció de fauna presents al municipi:

Figura 11. Localització dels espais de protecció de fauna al municipi de Móra d'Ebre

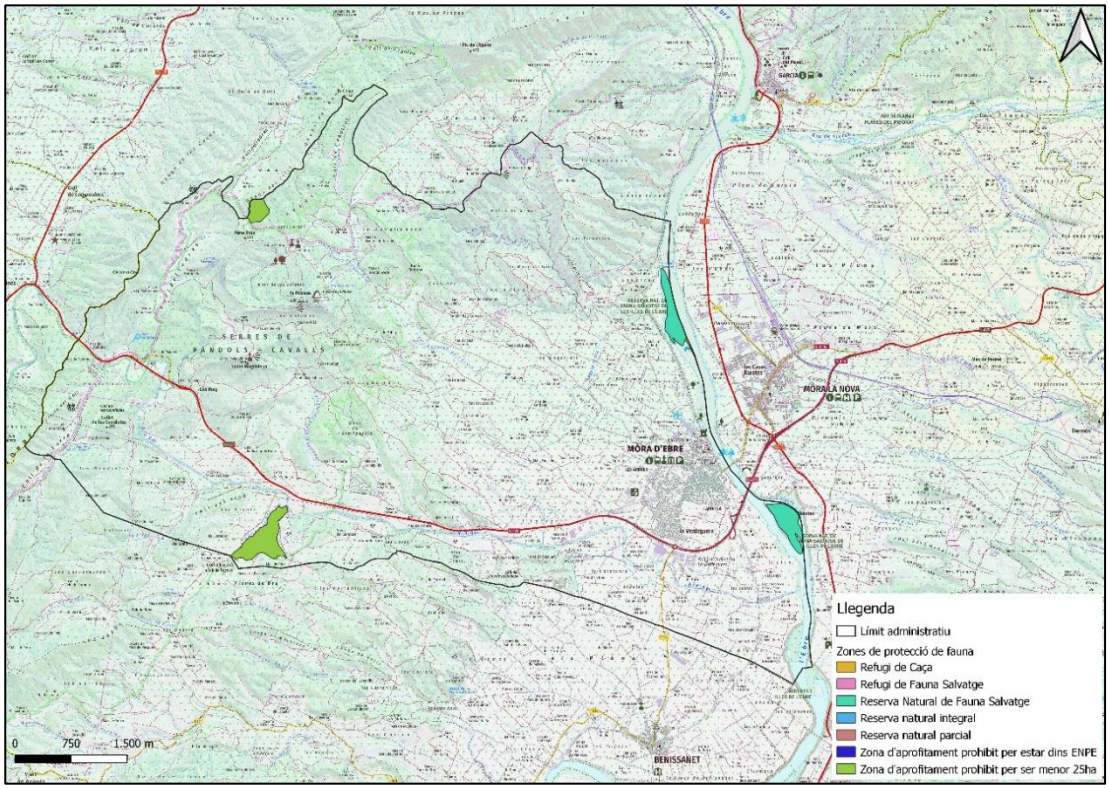

Font: Elaboració pròpia a partir de la cartografia d'espais de protecció de fauna de l'Hipermapa de la Generalitat de Catalunya

El municipi de Móra d'Ebre presenta diversos espais per a la protecció de fauna. En concret trobem dues zones d'aprofitament prohibit per ser menors de 25 ha i dues reserves naturals de fauna salvatge (al marge dret del riu Ebre).

4.2.4 Espais cinegètics

A continuació es detalla la localització dels espais cinegètics presents al terme municipal:

Figura 12. Localització dels espais cinegètics al municipi de Móra d'Ebre

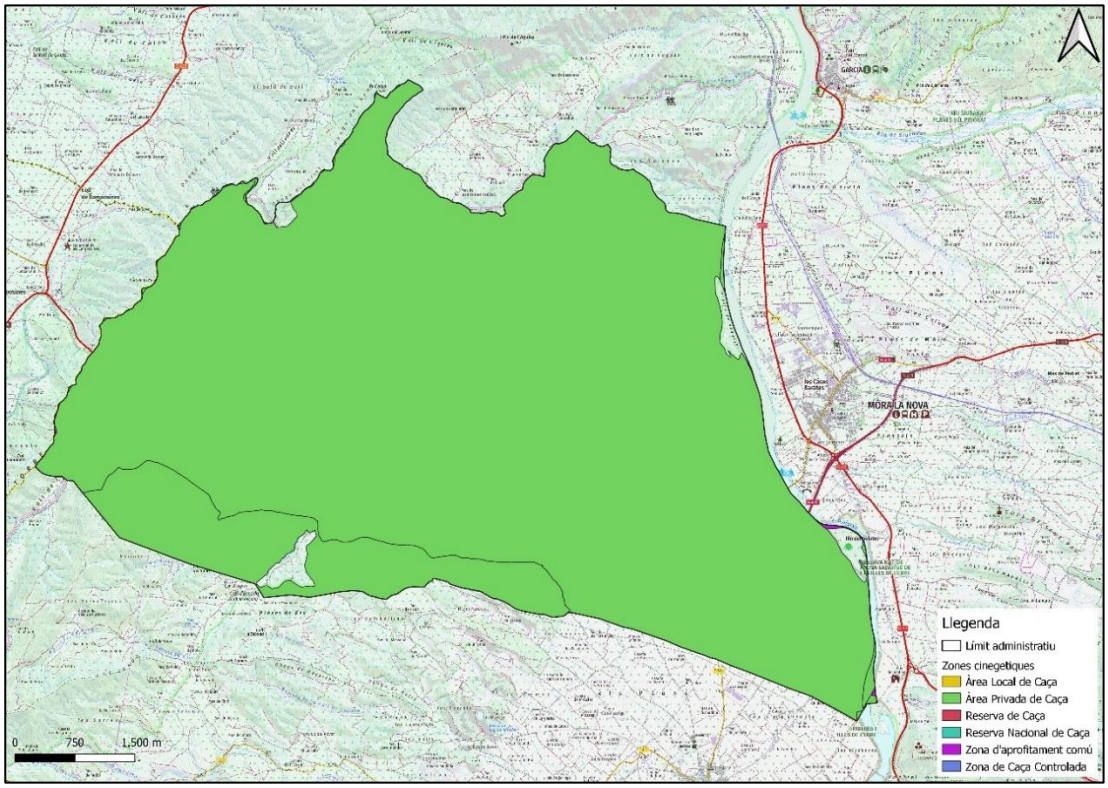

Font: Elaboració pròpia a partir de la cartografia d'espais cinegètics de l'Hipermapa de la Generalitat de Catalunya

El municipi de Móra d'Ebre presenta la major part del seu territori (99,1%) dins algun tipus d'espai cinegètic. La majoria de la superfície d'espais cinegètics es corresponen amb àrees privades de caça mentre que algunes petites regions del sud-est del municipi corresponen a zones d'aprofitament comú (2,2 ha).

4.2.5 Hàbitats singulars

A continuació es detalla la localització dels hàbitats identificats com a singulars presents al municipi:

Figura 13. Hàbitats d'interès comunitari al municipi de Móra d'Ebre

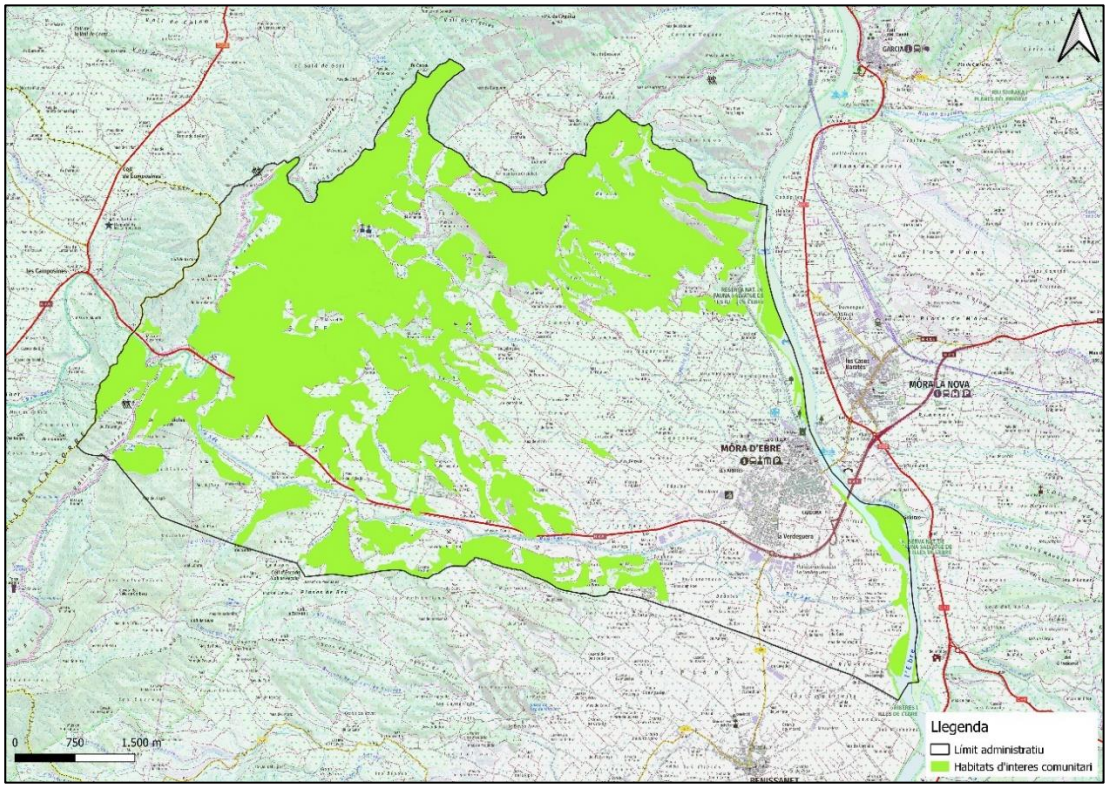

Font: Elaboració pròpia a partir de la cartografia dels Hàbitats d'interès Comunitari de l'Hipermapa de la Generalitat de Catalunya

El 40,3% del municipi presenta algun tipus d'hàbitat d'interès comunitari. En concret, aquests hàbitats es concentren majoritàriament al nord i oest del municipi i de manera més testimonial al sud-est (al marge dret del riu Ebre). L'hàbitat singular més abundant són les pinedes mediterrànies (1.708 ha). En menor mesura també trobem prats mediterranis rics en anuals i basòfils (51 ha), alberedes, salzedes i altes boscos de ribera (41 ha) o bé bosquines i matollars meridionals de rambles, rieres i llocs (19 ha).

4.2.6 Zones amb perill d'erosió

A continuació es detalla la distribució del risc d'erosió al llarg del terme municipal:

Figura 14. Zones amb perill d'erosió al municipi de Móra d'Ebre

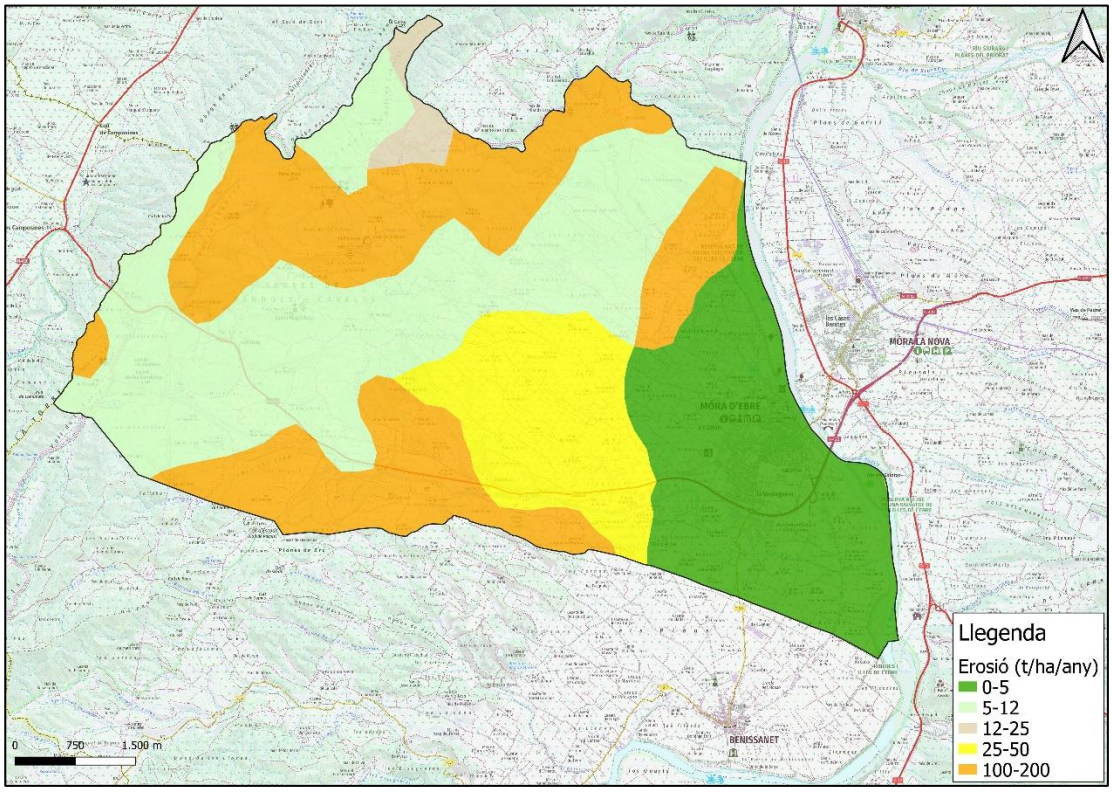

Font: Elaboració pròpia a partir del Mapa de estados erosivos del Ministerio para la transición ecológica y el reto demográfico

La zona est del municipi de Móra d'Ebre presenta un risc d'erosió baix (inferior a 5 t/ha/any). En canvi, les zones nord i sud del municipi presenten un risc d'erosió més elevat (d'entre 100 i 200 t/ha/any). Finalment el centre i oest del municipi presenta riscos d'erosió més aviat moderats (valors d'entre 5 i 12 t/ha/any).

4.2.7 Zones amb procés de regeneració

Pel que fa a la regeneració forestal, no es disposa d'informació a nivell municipal.

A la comarca de la Ribera d'Ebre s'ha replantat 39 ha en els darrers 25 anys segons dades de l'Observatori Forestal Català.

5. INVENTARI D'INFRAESTRUCTURES DE PREVENCIÓ I LLUITA CONTRA ELS INCENDIS FORESTALS

5.1.1 Xarxa viària de prevenció i extinció d'incendis forestals

L'objectiu d'inventariar i descriure la xarxa viària forestal en el present document recau en l' importància d'aquesta per millorar l'efectivitat d'extinció d'un incendi, ja que del seu estat i distribució en l'espai afectarà a la possibilitat d'accés de determinats vehicles d'extinció al foc així com al temps de desplaçament i per tant d'extinció de l'incendi forestal.

La xarxa viària bàsica es descriu a partir de les carreteres i camins existents al territori, sobre la cartografia 1:5.000 de l'Institut Geològic i Cartogràfic de Catalunya i la comprovació sobre el territori.

Un cop descrita la xarxa viària bàsica, es planificaran les actuacions necessàries per garantir les condicions de transibilitat i permetre el pas de vehicles d'extinció del tipus BRP. La classificació dels vials es realitza en funció de la facilitat de pas simultani de camions que circulin pel vial en sentits oposats. Així i atenent al Pla INFOCAT, els vials es classifiquen en:

- **Camins primaris** (CP-núm.): amplada mínima de 6 metres. Permet el pas simultani de 2 camions tipus BRP.
- **Camins secundaris** (CS- núm.): amplades entre 3 i 6 metres amb sobreamples disposats cada 100-150 metres que permeten el pas simultani de camions tipus BRP.
- **Camins terciaris** (CT- núm.): vials que no permeten el pas simultani de camions tipus BRP i no disposen de sobreamples. No formen part de la xarxa bàsica de camins per a incendis forestals

Els dos primers (primaris i secundaris) constitueixen la xarxa viària bàsica per a incendis forestals, que es aquella que permet moure's pel territori amb tota fiabilitat durant tot l'any i que possibilita el pas creuat de camions d'extinció BRP. Els camins terciaris integren la xarxa viària complementària i permeten l'accés a àrees del territori que queden descobertes per la xarxa bàsica.

A la taula següent, es mostra la informació relacionada amb la xarxa de camins del municipi de Móra d'Ebre.

Taula 12. Xarxa de camins al municipi de Móra d'Ebre

Codi	Nom	Categoria	Longitud (m)	Estat
001	Camí De Les Senies	Terciari	2.025,41	Correcte
002	Camí De L'illa	Terciari	1.376,91	*Desconegut*
003	Camí Del Mig	Terciari	1.642,54	*Desconegut*
004	Camí De La Serreta	Terciari	1.477,96	*Desconegut*

Taula 12. Xarxa de camins al municipi de Móra d'Ebre

Codi	Nom	Categoria	Longitud (m)	Estat
005	Camí De Les Planes	Secundari	7.469,46	Correcte
006	Camí De La Catatxora	Secundari	1.476,16	*Desconegut*
007	Camí De Les Planes	Terciari	1.383,65	*Desconegut*
008	Camí De Salvaterres	Secundari	2.401,10	*Desconegut*
009	Camí Del Pinell A Móra	Terciari	1.085,15	Correcte
010	Camí De Les Gandeoles	Terciari	4.022,92	Correcte
011	Camí De Salvaterres	Terciari	1.099,80	*Desconegut*
012	Camí De Les Gandeoles A La Crta.	Secundari	1.805,47	Un tram del camí requereix del manteniment de la vegetació
013	Camí De Sant Jeroni A La Carretera	Terciari	3.971,93	Un tram del camí requereix del manteniment del ferm
014	Camí Dels Xarcums	Terciari	1.523,67	*Desconegut*
015	Camí De La Font Del Tomo	Terciari	2.335,31	Correcte
016	Camí De Les Solanes	Secundari	8.668,16	Correcte
017	Camí De L'ermita De Santa Magdalena	Terciari	1.069,27	Correcte
018	Camí De Santa Magdalena	Terciari	4.842,71	Correcte
019	Camí De La Vall Del Rome	Terciari	3.300,31	Correcte
020	Camí Dels Aiguamolls	Terciari	5.268,95	Correcte
021	Camí De Les Comes	Terciari	2.729,82	*Desconegut*
022	Camí De La Vall Del Cau	Terciari	990,13	*Desconegut*
023	Camins Nous	Terciari	3.571,15	*Desconegut*
024	Camí Del Cementiri	Terciari	1.371,72	*Desconegut*
025	Camí De Sant Jeroni	Secundari	6.268,24	Correcte
026	Camí De Madarraig	Terciari	2.900,84	Correcte
027	Camí Del Mas Dels Ruixols	Secundari	2.760,90	Correcte
028	Camí De Les Guixeres	No Accessible	2.276,59	Correcte
029	Camí Del Mas Del Yayo	Terciari	1.253,14	Correcte
030	Camí De Perles	Terciari	4.486,30	Correcte
031	Camí De Les Cometes	Terciari	3.524,96	Correcte

Taula 12. Xarxa de camins al municipi de Móra d'Ebre

Codi	Nom	Categoria	Longitud (m)	Estat
032	Camí De Subarrech	Terciari	2.503,30	Correcte
033	Camí De Perles	Terciari	1.298,05	*Desconegut*
034	Camí De La Guixera	Terciari	1.307,08	*Desconegut*
035	Camí Dels Campassos	Secundari	614,58	*Desconegut*
036	Camí De Les Molineres	Terciari	621,95	*Desconegut*
037	Camí De La Ratlla Del Terme	Secundari	3.036,62	Correcte
038	Camí Del Transformador	Terciari	1.284,88	Correcte
039	Camí De Sirga	Terciari	785,50	Correcte
040	Camí	No Accessible	427,76	Correcte
041	Camí	Terciari	499,50	*Desconegut*
042	Camí	Terciari	133,35	*Desconegut*
043	Camí	No Accessible	249,96	*Desconegut*
044	Camí De Miravet	Secundari	190,26	*Desconegut*
045	Camí	Terciari	280,95	Correcte
046	Camí	Secundari	286,72	Correcte
047	Camí	Terciari	1.297,23	Correcte
048	Camí Del Corral Blanco	Secundari	661,97	Correcte
049	Camí	Secundari	166,57	*Desconegut*
050	Camí	Terciari	861,79	*Desconegut*
051	Camí De Les Tapies	Secundari	453,29	Correcte
052	Camí	Terciari	558,62	Correcte
053	Camí	Terciari	315,31	Correcte
054	Camí	Terciari	518,18	Correcte
055	Camí	Terciari	600,87	*Desconegut*
056	Camí Dels Pesols	Terciari	919,08	*Desconegut*
057	Camí	No Accessible	708,58	*Desconegut*
058	Camí	Terciari	324,12	Correcte
059	Camí	Terciari	658,07	*Desconegut*
060	Camí	Terciari	536,26	*Desconegut*
061	Camí	Secundari	468,40	Correcte
062	Camí	Terciari	646,38	Correcte
063	Camí	Terciari	299,05	*Desconegut*
064	Camí	Terciari	625,40	Correcte

Taula 12. Xarxa de camins al municipi de Móra d'Ebre

Codi	Nom	Categoria	Longitud (m)	Estat
065	Camí	Terciari	2.013,16	Correcte
066	Camí Del Mas De Formiguilla	Terciari	1.246,72	Correcte
067	Camí	Terciari	641,99	*Desconegut*
068	Camí Nou De La Vall Del Rome	Secundari	1.450,97	Correcte
069	Senda De La Madrina	Terciari	751,85	Correcte
070	Camí De Les Costes	No Accessible	559,96	*Desconegut*
071	Camí	Terciari	320,28	Correcte
072	Camí Vell De Gandesa	No Accessible	292,83	*Desconegut*
073	Camí	Terciari	490,56	Correcte
074	Camí	Terciari	576,40	Correcte
075	Entrado De La Plana	Terciari	417,23	*Desconegut*
076	Entrado De Piñol	Terciari	332,56	*Desconegut*
077	Senda De Les Boviles	Terciari	299,22	Correcte
078	Camí De Capsoles	Terciari	563,57	*Desconegut*
079	Camí	No Accessible	637,03	*Desconegut*
080	Camí De La Coma	Terciari	1.740,94	Correcte
081	Camí	Terciari	647,48	Correcte
082	Camí De Les Comes D'ascó	Terciari	202,13	*Desconegut*
083	Camí	Terciari	730,53	*Desconegut*
084	Senda Del Banc	No Accessible	554,87	Correcte
085	Entrada De Panxeta	Terciari	803,37	Correcte
086	Senda De L'aureli	No Accessible	237,20	Correcte
087	Entrada De La Guixera	No Accessible	579,17	*Desconegut*
088	Camí	No Accessible	381,61	Correcte
089	Camí	Terciari	208,98	Correcte
090	Camí	No Accessible	227,71	*Desconegut*
091	Camí	Terciari	115,26	*Desconegut*
092	Camí	Terciari	220,22	Correcte
093	Camí De Cacaines	No Accessible	679,97	*Desconegut*
094	Camí	Terciari	1.031,99	*Desconegut*
095	Camí	No Accessible	290,88	Correcte
096	Camí	Terciari	265,35	Correcte
097	Camí	No Accessible	213,97	*Desconegut*
098	Camí	Terciari	203,36	*Desconegut*
099	Camí Vell De Garcia	Terciari	1.388,36	*Desconegut*

Taula 12. Xarxa de camins al municipi de Móra d'Ebre

Codi	Nom	Categoria	Longitud (m)	Estat
100	Camí De La Roca Roja	Terciari	2.617,34	*Desconegut*
101	Camí	Terciari	660,01	*Desconegut*
102	Camí	Terciari	306,34	*Desconegut*
103	Camí De Subarrecs	Terciari	714,80	Correcte
105	Camí	No Accessible	717,42	Correcte
106	Camí	Terciari	542,48	*Desconegut*
107	Camí	No Accessible	278,47	*Desconegut*
108	Camí	No Accessible	586,26	*Desconegut*
109	Camí	No Accessible	442,56	*Desconegut*
110	Camí	No Accessible	216,84	Correcte
111	Camí	Terciari	467,84	*Desconegut*
112	Camí	No Accessible	114,67	*Desconegut*
113	Camí	No Accessible	32,75	Correcte
114	Camí	No Accessible	203,64	*Desconegut*
TOTAL	**-**	**-**	**143.739,36**	**-**

Font: elaboració pròpia

Degut a l'elevat número de camins, durant la visita de camp no va ser possible visitar-los tots i per tant, es desconec l'estat d'alguns dels camins de tipologia terciària.

La cartografia associada a la xarxa de camins del municipi de Móra d'Ebre pot ser consultada al plànol 2 de l'apartat 9 de cartografia.

5.1.2 Punts d'aigua

D'acord amb la Guia tècnica de les característiques dels punts d'aigua de la xarxa bàsica d'incendis forestals elaborada per la **Direcció General de Prevenció, Extinció d'incendis i Salvaments del Departament d'Interior de la Generalitat de Catalunya** el febrer de 2010, la xarxa bàsica de punts d'aigua per incendis forestals inclou les reserves d'aigua que compleixen totes les característiques següents:

- Capacitat superior als 200 metres cúbics. Es continuaran considerant de la xarxa bàsica aquells punts d'aigua actualment ja construïts sota l'antic criteri de capacitat superior als 120 metres cúbics.
- Accessibilitat a mitjans aeris d'extinció d'incendis forestals (helicòpters) o possibilitat de ser-ho mitjançant actuacions sobre la vegetació de l'entorn.
- Accessibilitat a mitjans terrestres d'extinció d'incendis forestals (accés tipus secundari).
- Disponibilitat de mecanismes pel manteniment del punt d'aigua amb les característiques de xarxa bàsica

La xarxa de punts d'aigua es descriu a partir de la informació facilitada pel Servei de Prevenció d'Incendis de la Generalitat de Catalunya així com mitjançant la cartografia 1:5.000 de l'Institut Geològic i Cartogràfic de Catalunya i la comprovació sobre el territori.

El Pla considera únicament els punts d'aigua realment útils per als mitjans d'extinció o aquells que poden arribar a ser-ho havent executat les actuacions necessàries.

La xarxa de punts d'aigua es classifica segons els següents criteris:

- **Tipologia i facilitat d'ús:**
  - Amb hidrant, dipòsit amb hidrant, bassa amb hidrant: Permet la connexió directa amb el camió i per tant un ús més àgil.
  - Sense hidrant: punts d'aigua on caldrà la instal·lació d'un sistema d'aspiració.
  - Masses o cursos d'aigua: zones obertes amb presència d'aigua com estanys, embassaments, rius, canals, etc. on caldrà instal·lar un sistema d'aspiració.
- **Accessibilitat per a helicòpters:**
  - Si: l'helicòpter pot maniobrar sota les condicions de seguretat exigides.
  - No: l'helicòpter no pot maniobrar sota les condicions de seguretat exigides.

La codificació que s'estableix per a la classificació dels punts d'aigua en l'àmbit del Pla és la següent:

- H: hidrant, dipòsit amb hidrant no accessible amb helicòpter
- DHh: dipòsit amb hidrant accessible amb helicòpter.
- Dh: dipòsit sense hidrant, accessible amb helicòpter

La següent taula recull els punts d'aigua identificats a l'àmbit del Pla. Aquests punts poden ser consultats al plànol 2 de l'apartat 9 de cartografia.

Taula 13. Hidrants al municipi de Móra d'Ebre.

Tipus	Ubicació	Codi	Diàmetre (mm) / tipus racor	UTM X	UTM Y	Estat actual
Hidrant	Bassa de Sant Jeroni	H01	100/Barcelona	296.332	4.554.479	Correcte
Hidrant	Bassa de la Catatxora	H02	100/Barcelona	300.155	4.550.172	Correcte
Hidrant	Camí de Sant Jeroni (Porta camp de tir)	H03	2x 70/Barcelona	298.096	4.553.363	Correcte
Hidrant	Camí de les Solanes (Sub-estació elèctrica)	H04	1/100S, 1/100s 2/70B	297.802	4.553.050	Correcte
Hidrant	Bassa Com. De regants Partida Sant Jordi	H05	100/Barcelona	298.147	4.552.729	Correcte
Hidrant	Partida Ruixols – Mas de Ferran	H06	100/Barcelona	298.849	4.553.673	Correcte

Taula 13. Hidrants al municipi de Móra d'Ebre.

Tipus	Ubicació	Codi	Diàmetre (mm) / tipus racor	UTM X	UTM Y	Estat actual
Hidrant	Camí del Pinell a Móra – Pesol del Peixer	H07	Sense informació	295.793	4.550.632	Correcte

Font: Elaboració pròpia.

Taula 14. Punts d'aigua al municipi de Móra d'Ebre.

Tipus	Ubicació	Codi	UTM X	UTM Y	Observacions	Estat actual
Bassa amb accés helicòpter	Madarraig	Dh1	300.519	4.553.272	-	Rampa de fauna en estat precari
Bassa amb accés helicòpter	Sant Jeroni	DHh1	296.283	4.554.500	Disposa d'hidrant	Correcte
Bassa amb accés helicòpter	Pesol del Peixer	DHh2	295.577	4.550.660	Disposa d'hidrant	Sense rampa de fauna
Bassa amb accés helicòpter	Gandayoles (Vall de la Torre)	Dh2	293.329	4.551.668	De propietat privada. Accés actualment molt complicat	Sense rampa de fauna
Bassa amb accés helicòpter	Sant Jordi	DHh3	298.158	4.552.791	Disposa d'hidrant	Rampa de fauna en estat precari
Bassa amb accés helicòpter	Guixera	DHh4	298.102	4.553.939	Disposa d'hidrant	Rampa de fauna en estat precari
Bassa amb accés helicòpter	Catatxora	Dh3	300.153	4.550.175	Disposa de mànega per carregar aigua. No s'assegura que estigui sempre plena	Sense rampa de fauna

Font: Elaboració pròpia.

5.1.3 Àrees de baixa càrrega de combustible

Són aquelles àrees on s'ha treballat per reduir la vegetació per tal de trencar la continuïtat vertical i horitzontal de la massa forestal. S'actua sobre els tres estrats de la massa:

- **Estrat arbori:** aclarida per aclarir la massa, reduint la fracció de capçada coberta (FCC) per evitar que les capçades es toquin entre si o amb l'estrat arbustiu.
- **Estrat arbustiu:** estassada pràcticament total per evitar la continuïtat vertical i horitzontal. Cal realitzar tractaments periòdics sobre aquest estrat per la força rebrotadora natural de la vegetació arbustiva mediterrània.
- **Estrat herbaci:** estassada per mantenir un recobriment baix i de poca alçada.

Aquestes estructures s'executen al voltant d'urbanitzacions, nuclis habitats i zones estratègiques per a que els Bombers puguin tenir una oportunitat per actuar sobre possibles incendis forestals.

El pla INFOCAT defineix una classificació de les àrees de baixa càrrega de combustible segons la seva amplada (25 o 100m) i segons si l'eliminació del combustible és total o parcial, però no inclou criteris d'utilitat operativa o localització, ni tampoc dóna opcions de nomenclatura per àrees no lineals o d'amplada diferent a la definida. Aquesta definició és insuficient per a les necessitats que es plantegen actualment en la planificació d'un massís. És per aquest motiu que el plec de condicions de redacció de PIE de la DGMN ha elaborat una altra classificació. Els Bombers GRAF, en diverses publicacions també han anat adoptant una nomenclatura nova i adequada a les necessitats.

Les àrees de baixa càrrega de combustible de protecció es classifiquen segons la seva amplada i segons el tractament que es fa sobre la vegetació existent. Els diferents tipus de àrees de baixa càrrega de combustible es classifiquen doncs, tal i com mostra la següent taula:

Família actuació (d'acord amb l'INFOCAT)	Tipus d'actuació	Objectiu, utilitat operativa i ubicació
Àrea de baixa càrrega de combustible de protecció (eliminació parcial de la càrrega de combustible)	**AE** Àrea estratègica	Canviar el comportament de l'incendi: disminuint la velocitat de propagació, la longitud de flama o l'activitat de capçades. Facilitar les tasques d'extinció. - Punts crítics topogràficament: colls, nusos de carena, nusos de barranc, fons de barranc, vessants no alineats amb el vent. - Llocs no crítics topogràficament però que ofereixen una oportunitat pel tipus de combustible (p.e. àrees en zones forestals intercalades entre zones de conreus).
	FAE Franja auxiliar estratègica	Facilitar l'atac al flanc i a la cua de l'incendi mitjançant un tractament de vegetació annex a una línia de defensa: vial, sender, corriol o d'altres. - Localitzacions amb baixa intensitat lineal de front.
	AC Àrea complementària	Reduir la vulnerabilitat de les zones forestals front als incendis i/o millorar l'eficàcia de les AE i FAE Queden fora del pressupost d'inversió directa. Són zones on cal fomentar i mantenir una gestió activa: boscos (preferentment amb IOF), conreus, etc.
	FP Franges de protecció	Reduir el comportament de l'incendi que s'acosti a la urbanització (en funció de l'amplada i ubicació serà més o menys útil en l'extinció). Millorar la mobilitat al voltant de la urbanització. Alentir la progressió d'un foc generat a la urbanització.
	FAT Franja d'accessibilitat	- Permetre l'accés dels mitjans d'extinció terrestres en tota la xarxa viària estratègica i als hidrants. - Permetre als mitjans aeris carregar als punts d'aigua. Ambdós costats de la xarxa viària estratègica. Amplada variable en funció de la visibilitat, perillositat de circulació, revolts, etc.
Àrea de seguretat (eliminació total de la càrrega de combustible)	**AS** Àrea de seguretat	Refugis per als mitjans d'extinció en cas d'atrapament. - En punts d'aigua o hidrants. - Eixamplaments de camins, zones planes, superfícies obertes (conreus, pastures). Repartides estratègicament per a que siguin accessibles des de tots els punts del massís (mín. cada 2 km).
	FS Franges de seguretat en infraestructures	Evitar la propagació del foc per contacte directe - Permeten complir la legislació vigent. - Vorals de carreteres, de vies de tren, i franges de línies elèctriques.

Segons la informació recopilada del PIEs del PPP Serra de Pàndols i Cavalls, dins de l'àmbit municipal de Móra d'Ebre hi ha definides una sèrie d'àrees de baixa càrrega de combustible, actualment pendents d'execució. El llistat d'actuacions pot ser consultat a la taula següent. Pel que respecta a la informació cartogràfica, aquesta pot ser consultada al plànol 7 de l'apartat 9 de cartografia.

Codi	Nom actuació	Amidament
AC-03-42-03	Obertura d'àrea complementària en zona arbrada i parcialment mecanitzable, amb l'estassada parcial del sotabosc, poda a 4 m o 2/3 de l'alçada, eliminació de les restes generades i arrossegament de la fusta més gran (P - 13)	5,54 Ha
AC-03-42-06	Obertura d'àrea complementària en zona arbrada i parcialment mecanitzable, amb l'estassada parcial del sotabosc, poda a 4 m o 2/3 de l'alçada, eliminació de les restes generades i arrossegament de la fusta més gran (P - 13)	2,78 Ha
AC-03-44-23	Obertura d'àrea complementària en zona arbrada i parcialment mecanitzable, amb l'estassada parcial del sotabosc, poda a 4 m o 2/3 de l'alçada, eliminació de les restes generades i arrossegament de la fusta més gran (P - 13)	3,33 Ha
AC-03-44-26	Obertura d'àrea complementària en zona arbrada i parcialment mecanitzable, amb l'estassada parcial del sotabosc, poda a 4 m o 2/3 de l'alçada, eliminació de les restes generades i arrossegament de la fusta més gran (P - 13)	2,42 Ha
AC-03-44-29	Obertura d'àrea complementària en zona arbrada i parcialment mecanitzable, amb l'estassada parcial del sotabosc, poda a 4 m o 2/3 de l'alçada, eliminació de les restes generades i arrossegament de la fusta més gran (P - 13)	1,91 Ha
AC-03-46-05	Obertura d'àrea complementària en zona arbrada i parcialment mecanitzable, amb l'estassada parcial del sotabosc, poda a 4 m o 2/3 de l'alçada, eliminació de les restes generades i arrossegament de la fusta més gran (P - 13)	15,19 Ha
AC-03-46-07	Obertura d'àrea complementària en zona arbrada i parcialment mecanitzable, amb l'estassada parcial del sotabosc, poda a 4 m o 2/3 de l'alçada, eliminació de les restes generades i arrossegament de la fusta més gran (P - 13)	0,10 Ha
AC-03-46-11	Obertura d'àrea complementària en zona arbrada i parcialment mecanitzable, amb l'estassada parcial del sotabosc, poda a 4 m o 2/3 de l'alçada, eliminació de les restes generades i arrossegament de la fusta més gran (P - 13)	8,55 Ha
AC-03-49-02	Obertura d'àrea complementària en zona arbrada i parcialment mecanitzable, amb l'estassada parcial del sotabosc, poda a 4 m o 2/3 de l'alçada, eliminació de les restes generades i arrossegament de la fusta més gran (P - 13)	1,12 Ha
AC-03-49-03	Obertura d'àrea complementària en zona arbrada i parcialment mecanitzable, amb l'estassada parcial del sotabosc, poda a 4 m o 2/3 de l'alçada, eliminació de les restes generades i arrossegament de la fusta més gran (P - 13)	2,37 Ha
AC-03-49-04	Obertura d'àrea complementària en zona arbrada i parcialment mecanitzable, amb l'estassada parcial del sotabosc, poda a 4 m o 2/3 de l'alçada, eliminació de les restes generades i arrossegament de la fusta més gran (P - 13)	0,81 Ha

Codi	Nom actuació	Amidament
AC-03-50-02	Obertura d'àrea complementària en zona arbrada i parcialment mecanitzable, amb l'estassada parcial del sotabosc, poda a 4 m o 2/3 de l'alçada, eliminació de les restes generades i arrossegament de la fusta més gran (P - 13)	4,20 Ha
AC-03-50-10	Obertura d'àrea complementària en zona arbrada i parcialment mecanitzable, amb l'estassada parcial del sotabosc, poda a 4 m o 2/3 de l'alçada, eliminació de les restes generades i arrossegament de la fusta més gran (P - 13)	3,71 Ha
AC-03-55-09	Obertura d'àrea complementària en zona arbrada i parcialment mecanitzable, amb l'estassada parcial del sotabosc, poda a 4 m o 2/3 de l'alçada, eliminació de les restes generades i arrossegament de la fusta més gran (P - 13)	4,76 Ha
AC-03-57-15	Obertura d'àrea complementària en zona arbrada i parcialment mecanitzable, amb l'estassada parcial del sotabosc, poda a 4 m o 2/3 de l'alçada, eliminació de les restes generades i arrossegament de la fusta més gran (P - 13)	3,31 Ha
AC-03-57-17	Obertura d'àrea complementària en zona arbrada i parcialment mecanitzable, amb l'estassada parcial del sotabosc, poda a 4 m o 2/3 de l'alçada, eliminació de les restes generades i arrossegament de la fusta més gran (P - 13)	8,92 Ha
AC-03-58-07	Obertura d'àrea complementària en zona arbrada i parcialment mecanitzable, amb l'estassada parcial del sotabosc, poda a 4 m o 2/3 de l'alçada, eliminació de les restes generades i arrossegament de la fusta més gran (P - 13)	5,17 Ha
AD-03-50-06	Obertura d'àrea complementària en zona arbrada i parcialment mecanitzable, amb l'estassada parcial del sotabosc, poda a 4 m o 2/3 de l'alçada, eliminació de les restes generades i arrossegament de la fusta més gran (P - 13)	3,16 Ha
AE-02-44-06	Obertura d'àrea estratègica en zona amb molt baixa densitat arbòria i parcialment mecanitzable, amb l'estassada del sotabosc, poda a 4 m o 2/3 de l'alçada i eliminació dels rebrots i de les restes generades (P - 8)	1,77 Ha
AE-03-39-07	Obertura d'àrea estratègica en zona agrícola abandonada i parcialment mecanitzable, amb l'estassada del sotabosc, poda a 4 m o 2/3 de l'alçada i eliminació dels rebrots i de les restes generades (P - 7)	5,07 Ha
AE-03-39-08	Manteniment d'àrea estratègica en zona agrícola (P - 6)	3,20 Ha
AE-03-39-10	Obertura d'àrea estratègica en zona amb molt baixa densitat arbòria i parcialment mecanitzable, amb l'estassada del sotabosc, poda a 4 m o 2/3 de l'alçada i eliminació dels rebrots i de les restes generades (P - 8)	2,03 Ha
AE-03-39-11	Manteniment d'àrea estratègica en zona agrícola (P - 6)	15,45 Ha
AE-03-39-12	Obertura d'àrea estratègica en zona amb molt baixa densitat arbòria i parcialment mecanitzable, amb l'estassada del sotabosc, poda a 4 m o 2/3 de l'alçada i eliminació dels rebrots i de les restes generades (P - 8)	1,78 Ha
AE-03-39-13	Obertura d'àrea estratègica en zona agrícola abandonada i parcialment mecanitzable, amb l'estassada del sotabosc, poda a 4 m	6,06 Ha

Codi	Nom actuació	Amidament
	o 2/3 de l'alçada i eliminació dels rebrots i de les restes generades (P - 7)	
AE-03-39-15	Manteniment d'àrea estratègica en zona agrícola (P - 6)	2,81 Ha
AE-03-39-17	Obertura d'àrea estratègica en zona amb molt baixa densitat arbòria i parcialment mecanitzable, amb l'estassada del sotabosc, poda a 4 m o 2/3 de l'alçada i eliminació dels rebrots i de les restes generades (P - 8)	0,87 Ha
AE-03-39-19	Obertura d'àrea estratègica en zona agrícola abandonada i parcialment mecanitzable, amb l'estassada del sotabosc, poda a 4 m o 2/3 de l'alçada i eliminació dels rebrots i de les restes generades (P - 7)	2,59 Ha
AE-03-39-22	Manteniment d'àrea estratègica en zona agrícola (P - 6)	7,03 Ha
AE-03-39-24	Obertura d'àrea estratègica en zona agrícola abandonada i parcialment mecanitzable, amb l'estassada del sotabosc, poda a 4 m o 2/3 de l'alçada i eliminació dels rebrots i de les restes generades (P - 7)	5,51 Ha
AE-03-39-25	Obertura d'àrea estratègica en zona arbrada i parcialment mecanitzable, amb l'estassada del sotabosc, poda a 4 m o 2/3 de l'alçada i eliminació dels rebrots i de les restes generades (P - 9)	7,73 Ha
AE-03-40-02	Obertura d'àrea estratègica en zona agrícola abandonada i parcialment mecanitzable, amb l'estassada del sotabosc, poda a 4 m o 2/3 de l'alçada i eliminació dels rebrots i de les restes generades (P - 7)	2,03 Ha
AE-03-40-03	Manteniment d'àrea estratègica en zona agrícola (P - 6)	5,76 Ha
AE-03-40-04	Obertura d'àrea estratègica en zona agrícola abandonada i parcialment mecanitzable, amb l'estassada del sotabosc, poda a 4 m o 2/3 de l'alçada i eliminació dels rebrots i de les restes generades (P - 7)	3,37 Ha
AE-03-40-06	Manteniment d'àrea estratègica en zona agrícola (P - 6)	5,04 Ha
AE-03-40-07	Manteniment d'àrea estratègica en zona agrícola (P - 6)	9,92 Ha
AE-03-40-08	Obertura d'àrea estratègica en zona amb molt baixa densitat arbòria i parcialment mecanitzable, amb l'estassada del sotabosc, poda a 4 m o 2/3 de l'alçada i eliminació dels rebrots i de les restes generades (P - 8)	2,32 Ha
AE-03-41-10	Obertura d'àrea estratègica en zona amb molt baixa densitat arbòria i parcialment mecanitzable, amb l'estassada del sotabosc, poda a 4 m o 2/3 de l'alçada i eliminació dels rebrots i de les restes generades (P - 8)	2,10 Ha
AE-03-41-11	Obertura d'àrea estratègica en zona amb molt baixa densitat arbòria i parcialment mecanitzable, amb l'estassada del sotabosc, poda a 4 m o 2/3 de l'alçada i eliminació dels rebrots i de les restes generades (P - 8)	0,14 Ha
AE-03-41-12	Manteniment d'àrea estratègica en zona agrícola (P - 6)	2,48 Ha
AE-03-41-14	Manteniment d'àrea estratègica en zona agrícola (P - 6)	3,08 Ha
AE-03-41-15	Obertura d'àrea estratègica en zona agrícola abandonada i parcialment mecanitzable, amb l'estassada del sotabosc, poda a 4 m o 2/3 de l'alçada i eliminació dels rebrots i de les restes generades (P - 7)	2,43 Ha

Codi	Nom actuació	Amidament
AE-03-41-17	Obertura d'àrea estratègica en zona amb molt baixa densitat arbòria i parcialment mecanitzable, amb l'estassada del sotabosc, poda a 4 m o 2/3 de l'alçada i eliminació dels rebrots i de les restes generades (P - 8)	4,66 Ha
AE-03-41-18	Obertura d'àrea estratègica en zona agrícola abandonada i parcialment mecanitzable, amb l'estassada del sotabosc, poda a 4 m o 2/3 de l'alçada i eliminació dels rebrots i de les restes generades (P - 7)	3,18 Ha
AE-03-42-01	Obertura d'àrea estratègica en zona agrícola abandonada i parcialment mecanitzable, amb l'estassada del sotabosc, poda a 4 m o 2/3 de l'alçada i eliminació dels rebrots i de les restes generades (P - 7)	4,10 Ha
AE-03-42-04	Manteniment d'àrea estratègica en zona agrícola (P - 6)	11,95 Ha
AE-03-42-09	Obertura d'àrea estratègica en zona arbrada i parcialment mecanitzable, amb l'estassada del sotabosc, poda a 4 m o 2/3 de l'alçada i eliminació dels rebrots i de les restes generades (P - 9)	2,08 Ha
AE-03-42-10	Obertura d'àrea estratègica en zona agrícola abandonada i parcialment mecanitzable, amb l'estassada del sotabosc, poda a 4 m o 2/3 de l'alçada i eliminació dels rebrots i de les restes generades (P - 7)	0,20 Ha
AE-03-44-02	Obertura d'àrea estratègica en zona amb molt baixa densitat arbòria i parcialment mecanitzable, amb l'estassada del sotabosc, poda a 4 m o 2/3 de l'alçada i eliminació dels rebrots i de les restes generades (P - 8)	3,84 Ha
AE-03-44-03	Obertura d'àrea estratègica en zona amb molt baixa densitat arbòria i parcialment mecanitzable, amb l'estassada del sotabosc, poda a 4 m o 2/3 de l'alçada i eliminació dels rebrots i de les restes generades (P - 8)	4,08 Ha
AE-03-44-04	Manteniment d'àrea estratègica en zona agrícola (P - 6)	11,98 Ha
AE-03-44-05	Manteniment d'àrea estratègica en zona agrícola (P - 6)	8,20 Ha
AE-03-44-07	Obertura d'àrea estratègica en zona amb molt baixa densitat arbòria i parcialment mecanitzable, amb l'estassada del sotabosc, poda a 4 m o 2/3 de l'alçada i eliminació dels rebrots i de les restes generades (P - 8)	0,45 Ha
AE-03-44-08	Obertura d'àrea estratègica en zona amb molt baixa densitat arbòria i parcialment mecanitzable, amb l'estassada del sotabosc, poda a 4 m o 2/3 de l'alçada i eliminació dels rebrots i de les restes generades (P - 8)	4,23 Ha
AE-03-44-09	Obertura d'àrea estratègica en zona arbrada i parcialment mecanitzable, amb l'estassada del sotabosc, poda a 4 m o 2/3 de l'alçada i eliminació dels rebrots i de les restes generades (P - 9)	0,94 Ha
AE-03-44-11	Obertura d'àrea estratègica en zona arbrada i parcialment mecanitzable, amb l'estassada del sotabosc, poda a 4 m o 2/3 de l'alçada i eliminació dels rebrots i de les restes generades (P - 9)	2,36 Ha
AE-03-44-12	Obertura d'àrea estratègica en zona agrícola abandonada i parcialment mecanitzable, amb l'estassada del sotabosc, poda a 4 m o 2/3 de l'alçada i eliminació dels rebrots i de les restes generades (P - 7)	3,85 Ha

Codi	Nom actuació	Amidament
AE-03-44-13	Obertura d'àrea estratègica en zona arbrada i parcialment mecanitzable, amb l'estassada del sotabosc, poda a 4 m o 2/3 de l'alçada i eliminació dels rebrots i de les restes generades (P - 9)	3,71 Ha
AE-03-44-14	Obertura d'àrea estratègica en zona amb molt baixa densitat arbòria i parcialment mecanitzable, amb l'estassada del sotabosc, poda a 4 m o 2/3 de l'alçada i eliminació dels rebrots i de les restes generades (P - 8)	0,77 Ha
AE-03-44-15	Manteniment d'àrea estratègica en zona agrícola (P - 6)	8,97 Ha
AE-03-44-16	Obertura d'àrea estratègica en zona amb molt baixa densitat arbòria i parcialment mecanitzable, amb l'estassada del sotabosc, poda a 4 m o 2/3 de l'alçada i eliminació dels rebrots i de les restes generades (P - 8)	3,06 Ha
AE-03-44-18	Manteniment d'àrea estratègica en zona agrícola (P - 6)	13,62 Ha
AE-03-44-20	Obertura d'àrea estratègica en zona agrícola abandonada i parcialment mecanitzable, amb l'estassada del sotabosc, poda a 4 m o 2/3 de l'alçada i eliminació dels rebrots i de les restes generades (P - 7)	0,76 Ha
AE-03-44-21	Obertura d'àrea estratègica en zona agrícola abandonada i parcialment mecanitzable, amb l'estassada del sotabosc, poda a 4 m o 2/3 de l'alçada i eliminació dels rebrots i de les restes generades (P - 7)	1,83 Ha
AE-03-44-25	Manteniment d'àrea estratègica en zona agrícola (P - 6)	11,31 Ha
AE-03-44-27	Manteniment d'àrea estratègica en zona agrícola (P - 6)	4,13 Ha
AE-03-44-28	Obertura d'àrea estratègica en zona amb molt baixa densitat arbòria i parcialment mecanitzable, amb l'estassada del sotabosc, poda a 4 m o 2/3 de l'alçada i eliminació dels rebrots i de les restes generades (P - 8)	5,19 Ha
AE-03-45-01	Obertura d'àrea estratègica en zona amb molt baixa densitat arbòria i parcialment mecanitzable, amb l'estassada del sotabosc, poda a 4 m o 2/3 de l'alçada i eliminació dels rebrots i de les restes generades (P - 8)	6,98 Ha
AE-03-45-02	Obertura d'àrea estratègica en zona agrícola abandonada i parcialment mecanitzable, amb l'estassada del sotabosc, poda a 4 m o 2/3 de l'alçada i eliminació dels rebrots i de les restes generades (P - 7)	1,38 Ha
AE-03-45-04	Obertura d'àrea estratègica en zona amb molt baixa densitat arbòria i parcialment mecanitzable, amb l'estassada del sotabosc, poda a 4 m o 2/3 de l'alçada i eliminació dels rebrots i de les restes generades (P - 8)	17,80 Ha
AE-03-45-05	Obertura d'àrea estratègica en zona agrícola abandonada i parcialment mecanitzable, amb l'estassada del sotabosc, poda a 4 m o 2/3 de l'alçada i eliminació dels rebrots i de les restes generades (P - 7)	2,32 Ha
AE-03-45-06	Obertura d'àrea estratègica en zona arbrada i parcialment mecanitzable, amb l'estassada del sotabosc, poda a 4 m o 2/3 de l'alçada i eliminació dels rebrots i de les restes generades (P - 9)	2,04 Ha
AE-03-45-08	Obertura d'àrea estratègica en zona agrícola abandonada i parcialment mecanitzable, amb l'estassada del sotabosc, poda a 4 m	2,10 Ha

Codi	Nom actuació	Amidament
	o 2/3 de l'alçada i eliminació dels rebrots i de les restes generades (P - 7)	
AE-03-45-09	Obertura d'àrea estratègica en zona agrícola abandonada i parcialment mecanitzable, amb l'estassada del sotabosc, poda a 4 m o 2/3 de l'alçada i eliminació dels rebrots i de les restes generades (P - 7)	3,89 Ha
AE-03-45-10	Obertura d'àrea estratègica en zona arbrada i parcialment mecanitzable, amb l'estassada del sotabosc, poda a 4 m o 2/3 de l'alçada i eliminació dels rebrots i de les restes generades (P - 9)	0,94 Ha
AE-03-45-11	Obertura d'àrea estratègica en zona amb molt baixa densitat arbòria i parcialment mecanitzable, amb l'estassada del sotabosc, poda a 4 m o 2/3 de l'alçada i eliminació dels rebrots i de les restes generades (P - 8)	2,11 Ha
AE-03-45-12	Obertura d'àrea estratègica en zona agrícola abandonada i parcialment mecanitzable, amb l'estassada del sotabosc, poda a 4 m o 2/3 de l'alçada i eliminació dels rebrots i de les restes generades (P - 7)	3,68 Ha
AE-03-45-13	Obertura d'àrea estratègica en zona amb molt baixa densitat arbòria i parcialment mecanitzable, amb l'estassada del sotabosc, poda a 4 m o 2/3 de l'alçada i eliminació dels rebrots i de les restes generades (P - 8)	3,94 Ha
AE-03-45-14	Obertura d'àrea estratègica en zona amb molt baixa densitat arbòria i parcialment mecanitzable, amb l'estassada del sotabosc, poda a 4 m o 2/3 de l'alçada i eliminació dels rebrots i de les restes generades (P - 8)	1,16 Ha
AE-03-45-15	Obertura d'àrea estratègica en zona amb molt baixa densitat arbòria i parcialment mecanitzable, amb l'estassada del sotabosc, poda a 4 m o 2/3 de l'alçada i eliminació dels rebrots i de les restes generades (P - 8)	2,45 Ha
AE-03-45-16	Manteniment d'àrea estratègica en zona agrícola (P - 6)	0,84 Ha
AE-03-46-01	Obertura d'àrea estratègica en zona arbrada i parcialment mecanitzable, amb l'estassada del sotabosc, poda a 4 m o 2/3 de l'alçada i eliminació dels rebrots i de les restes generades (P - 9)	15,54 Ha
AE-03-46-02	Obertura d'àrea estratègica en zona agrícola abandonada i parcialment mecanitzable, amb l'estassada del sotabosc, poda a 4 m o 2/3 de l'alçada i eliminació dels rebrots i de les restes generades (P - 7)	3,11 Ha
AE-03-46-03	Obertura d'àrea estratègica en zona amb molt baixa densitat arbòria i parcialment mecanitzable, amb l'estassada del sotabosc, poda a 4 m o 2/3 de l'alçada i eliminació dels rebrots i de les restes generades (P - 8)	23,75 Ha
AE-03-46-09	Obertura d'àrea estratègica en zona amb molt baixa densitat arbòria i parcialment mecanitzable, amb l'estassada del sotabosc, poda a 4 m o 2/3 de l'alçada i eliminació dels rebrots i de les restes generades (P - 8)	2,75 Ha
AE-03-46-12	Obertura d'àrea estratègica en zona amb molt baixa densitat arbòria i parcialment mecanitzable, amb l'estassada del sotabosc, poda a 4 m o 2/3 de l'alçada i eliminació dels rebrots i de les restes generades (P - 8)	1,05 Ha

Codi	Nom actuació	Amidament
AE-03-46-13	Obertura d'àrea estratègica en zona amb molt baixa densitat arbòria i parcialment mecanitzable, amb l'estassada del sotabosc, poda a 4 m o 2/3 de l'alçada i eliminació dels rebrots i de les restes generades (P - 8)	4,43 Ha
AE-03-46-15	Obertura d'àrea estratègica en zona amb molt baixa densitat arbòria i parcialment mecanitzable, amb l'estassada del sotabosc, poda a 4 m o 2/3 de l'alçada i eliminació dels rebrots i de les restes generades (P - 8)	1,84 Ha
AE-03-46-16	Obertura d'àrea estratègica en zona agrícola abandonada i parcialment mecanitzable, amb l'estassada del sotabosc, poda a 4 m o 2/3 de l'alçada i eliminació dels rebrots i de les restes generades (P - 7)	1,36 Ha
AE-03-46-18	Manteniment d'àrea estratègica en zona agrícola (P - 6)	0,69 Ha
AE-03-46-19	Manteniment d'àrea estratègica en zona agrícola (P - 6)	0,45 Ha
AE-03-46-20	Obertura d'àrea estratègica en zona agrícola abandonada i parcialment mecanitzable, amb l'estassada del sotabosc, poda a 4 m o 2/3 de l'alçada i eliminació dels rebrots i de les restes generades (P - 7)	1,99 Ha
AE-03-46-21	Manteniment d'àrea estratègica en zona agrícola (P - 6)	1,54 Ha
AE-03-46-22	Manteniment d'àrea estratègica en zona agrícola (P - 6)	0,71 Ha
AE-03-46-23	Obertura d'àrea estratègica en zona amb molt baixa densitat arbòria i parcialment mecanitzable, amb l'estassada del sotabosc, poda a 4 m o 2/3 de l'alçada i eliminació dels rebrots i de les restes generades (P - 8)	0,79 Ha
AE-03-47-01	Obertura d'àrea estratègica en zona agrícola abandonada i parcialment mecanitzable, amb l'estassada del sotabosc, poda a 4 m o 2/3 de l'alçada i eliminació dels rebrots i de les restes generades (P - 7)	0,94 Ha
AE-03-47-02	Obertura d'àrea estratègica en zona amb molt baixa densitat arbòria i parcialment mecanitzable, amb l'estassada del sotabosc, poda a 4 m o 2/3 de l'alçada i eliminació dels rebrots i de les restes generades (P - 8)	1,41 Ha
AE-03-47-03	Manteniment d'àrea estratègica en zona agrícola (P - 6)	4,63 Ha
AE-03-47-05	Obertura d'àrea estratègica en zona amb molt baixa densitat arbòria i parcialment mecanitzable, amb l'estassada del sotabosc, poda a 4 m o 2/3 de l'alçada i eliminació dels rebrots i de les restes generades (P - 8)	1,85 Ha
AE-03-47-07	Manteniment d'àrea estratègica en zona agrícola (P - 6)	0,72 Ha
AE-03-47-09	Obertura d'àrea estratègica en zona amb molt baixa densitat arbòria i parcialment mecanitzable, amb l'estassada del sotabosc, poda a 4 m o 2/3 de l'alçada i eliminació dels rebrots i de les restes generades (P - 8)	1,60 Ha
AE-03-47-11	Obertura d'àrea estratègica en zona agrícola abandonada i parcialment mecanitzable, amb l'estassada del sotabosc, poda a 4 m o 2/3 de l'alçada i eliminació dels rebrots i de les restes generades (P - 7)	0,99 Ha
AE-03-47-12	Obertura d'àrea estratègica en zona amb molt baixa densitat arbòria i parcialment mecanitzable, amb l'estassada del sotabosc, poda a 4	3,83 Ha

Codi	Nom actuació	Amidament
	m o 2/3 de l'alçada i eliminació dels rebrots i de les restes generades (P - 8)	
AE-03-49-01	Manteniment d'àrea estratègica en zona agrícola (P - 6)	15,54 Ha
AE-03-49-06	Manteniment d'àrea estratègica en zona agrícola (P - 6)	2,90 Ha
AE-03-49-07	Obertura d'àrea estratègica en zona agrícola abandonada i parcialment mecanitzable, amb l'estassada del sotabosc, poda a 4 m o 2/3 de l'alçada i eliminació dels rebrots i de les restes generades (P - 7)	0,86 Ha
AE-03-49-09	Manteniment d'àrea estratègica en zona agrícola (P - 6)	5,81 Ha
AE-03-50-03	Obertura d'àrea estratègica en zona amb molt baixa densitat arbòria i parcialment mecanitzable, amb l'estassada del sotabosc, poda a 4 m o 2/3 de l'alçada i eliminació dels rebrots i de les restes generades (P - 8)	0,89 Ha
AE-03-50-05	Obertura d'àrea estratègica en zona amb molt baixa densitat arbòria i parcialment mecanitzable, amb l'estassada del sotabosc, poda a 4 m o 2/3 de l'alçada i eliminació dels rebrots i de les restes generades (P - 8)	4,96 Ha
AE-03-50-07	Manteniment d'àrea estratègica en zona agrícola (P - 6)	42,88 Ha
AE-03-50-08	Obertura d'àrea estratègica en zona amb molt baixa densitat arbòria i parcialment mecanitzable, amb l'estassada del sotabosc, poda a 4 m o 2/3 de l'alçada i eliminació dels rebrots i de les restes generades (P - 8)	0,80 Ha
AE-03-50-09	Obertura d'àrea estratègica en zona amb molt baixa densitat arbòria i parcialment mecanitzable, amb l'estassada del sotabosc, poda a 4 m o 2/3 de l'alçada i eliminació dels rebrots i de les restes generades (P - 8)	0,94 Ha
AE-03-50-11	Obertura d'àrea estratègica en zona amb molt baixa densitat arbòria i parcialment mecanitzable, amb l'estassada del sotabosc, poda a 4 m o 2/3 de l'alçada i eliminació dels rebrots i de les restes generades (P - 8)	4,68 Ha
AE-03-55-01	Manteniment d'àrea estratègica en zona agrícola (P - 6)	4,58 Ha
AE-03-55-02	Obertura d'àrea estratègica en zona agrícola abandonada i parcialment mecanitzable, amb l'estassada del sotabosc, poda a 4 m o 2/3 de l'alçada i eliminació dels rebrots i de les restes generades (P - 7)	11,61 Ha
AE-03-55-06	Obertura d'àrea estratègica en zona amb molt baixa densitat arbòria i parcialment mecanitzable, amb l'estassada del sotabosc, poda a 4 m o 2/3 de l'alçada i eliminació dels rebrots i de les restes generades (P - 8)	11,24 Ha
AE-03-55-07	Obertura d'àrea estratègica en zona arbrada i parcialment mecanitzable, amb l'estassada del sotabosc, poda a 4 m o 2/3 de l'alçada i eliminació dels rebrots i de les restes generades (P - 9)	1,49 Ha
AE-03-55-10	Obertura d'àrea estratègica en zona agrícola abandonada i parcialment mecanitzable, amb l'estassada del sotabosc, poda a 4 m o 2/3 de l'alçada i eliminació dels rebrots i de les restes generades (P - 7)	0,82 Ha

Codi	Nom actuació	Amidament
AE-03-56-04	Manteniment d'àrea estratègica en zona agrícola (P - 6)	7,70 Ha
AE-03-56-05	Manteniment d'àrea estratègica en zona agrícola (P - 6)	11,21 Ha
AE-03-56-06	Obertura d'àrea estratègica en zona agrícola abandonada i parcialment mecanitzable, amb l'estassada del sotabosc, poda a 4 m o 2/3 de l'alçada i eliminació dels rebrots i de les restes generades (P - 7)	2,39 Ha
AE-03-56-07	Obertura d'àrea estratègica en zona amb molt baixa densitat arbòria i parcialment mecanitzable, amb l'estassada del sotabosc, poda a 4 m o 2/3 de l'alçada i eliminació dels rebrots i de les restes generades (P - 8)	3,52 Ha
AE-03-56-09	Obertura d'àrea estratègica en zona agrícola abandonada i parcialment mecanitzable, amb l'estassada del sotabosc, poda a 4 m o 2/3 de l'alçada i eliminació dels rebrots i de les restes generades (P - 7)	6,36 Ha
AE-03-56-11	Obertura d'àrea estratègica en zona amb molt baixa densitat arbòria i parcialment mecanitzable, amb l'estassada del sotabosc, poda a 4 m o 2/3 de l'alçada i eliminació dels rebrots i de les restes generades (P - 8)	2,41 Ha
AE-03-56-12	Obertura d'àrea estratègica en zona agrícola abandonada i parcialment mecanitzable, amb l'estassada del sotabosc, poda a 4 m o 2/3 de l'alçada i eliminació dels rebrots i de les restes generades (P - 7)	2,85 Ha
AE-03-56-15	Obertura d'àrea estratègica en zona agrícola abandonada i parcialment mecanitzable, amb l'estassada del sotabosc, poda a 4 m o 2/3 de l'alçada i eliminació dels rebrots i de les restes generades (P - 7)	2,24 Ha
AE-03-56-17	Obertura d'àrea estratègica en zona amb molt baixa densitat arbòria i parcialment mecanitzable, amb l'estassada del sotabosc, poda a 4 m o 2/3 de l'alçada i eliminació dels rebrots i de les restes generades (P - 8)	2,23 Ha
AE-03-56-19	Obertura d'àrea estratègica en zona amb molt baixa densitat arbòria i parcialment mecanitzable, amb l'estassada del sotabosc, poda a 4 m o 2/3 de l'alçada i eliminació dels rebrots i de les restes generades (P - 8)	2,32 Ha
AE-03-57-04	Manteniment d'àrea estratègica en zona agrícola (P - 6)	25,56 Ha
AE-03-57-06	Obertura d'àrea estratègica en zona amb molt baixa densitat arbòria i parcialment mecanitzable, amb l'estassada del sotabosc, poda a 4 m o 2/3 de l'alçada i eliminació dels rebrots i de les restes generades (P - 8)	6,55 Ha
AE-03-57-09	Obertura d'àrea estratègica en zona amb molt baixa densitat arbòria i parcialment mecanitzable, amb l'estassada del sotabosc, poda a 4 m o 2/3 de l'alçada i eliminació dels rebrots i de les restes generades (P - 8)	1,27 Ha
AE-03-57-10	Obertura d'àrea estratègica en zona agrícola abandonada i parcialment mecanitzable, amb l'estassada del sotabosc, poda a 4 m o 2/3 de l'alçada i eliminació dels rebrots i de les restes generades (P - 7)	4,65 Ha
AE-03-57-11	Manteniment d'àrea estratègica en zona agrícola (P - 6)	8,09 Ha

Codi	Nom actuació	Amidament
AE-03-57-13	Obertura d'àrea estratègica en zona agrícola abandonada i parcialment mecanitzable, amb l'estassada del sotabosc, poda a 4 m o 2/3 de l'alçada i eliminació dels rebrots i de les restes generades (P - 7)	2,83 Ha
AE-03-57-18	Obertura d'àrea estratègica en zona amb molt baixa densitat arbòria i parcialment mecanitzable, amb l'estassada del sotabosc, poda a 4 m o 2/3 de l'alçada i eliminació dels rebrots i de les restes generades (P - 8)	1,33 Ha
AE-03-58-06	Obertura d'àrea estratègica en zona amb molt baixa densitat arbòria i parcialment mecanitzable, amb l'estassada del sotabosc, poda a 4 m o 2/3 de l'alçada i eliminació dels rebrots i de les restes generades (P - 8)	4,26 Ha
AE-04-44-10	Obertura d'àrea estratègica en zona agrícola abandonada i parcialment mecanitzable, amb l'estassada del sotabosc, poda a 4 m o 2/3 de l'alçada i eliminació dels rebrots i de les restes generades (P - 7)	0,78 Ha
AS-03-39-20	Obertura d'àrea segura en zona forestal, parcialment arbrada i parcialment mecanitzable, amb l'eliminació de l'arbrat i del sotabosc, i eliminació de les restes generades (P - 15)	11,69 Ha
AS-03-40-01	Manteniment d'àrea segura en zona agrícola (P - 14)	19,20 Ha
AS-03-44-01	Manteniment d'àrea segura en zona agrícola (P - 14)	17,82 Ha
AS-03-44-30	Manteniment d'àrea segura en zona agrícola (P - 14)	41,59 Ha
AS-03-45-03	Obertura d'àrea estratègica en zona arbrada i parcialment mecanitzable, amb l'estassada del sotabosc, poda a 4 m o 2/3 de l'alçada i eliminació dels rebrots i de les restes generades (P - 9)	8,13 Ha
AS-03-49-11	Obertura d'àrea segura en zona forestal, parcialment arbrada i parcialment mecanitzable, amb l'eliminació de l'arbrat i del sotabosc, i eliminació de les restes generades (P - 15)	14,08 Ha
AS-03-56-01	Manteniment d'àrea segura en zona agrícola (P - 14)	22,40 Ha
AS-03-56-02	Obertura d'àrea segura en zona forestal, parcialment arbrada i parcialment mecanitzable, amb l'eliminació de l'arbrat i del sotabosc, i eliminació de les restes generades (P - 15)	2,29 Ha
AS-03-57-01	Manteniment d'àrea segura en zona agrícola (P - 14)	13,43 Ha
AS-03-57-02	Obertura d'àrea segura en zona forestal, parcialment arbrada i parcialment mecanitzable, amb l'eliminació de l'arbrat i del sotabosc, i eliminació de les restes generades (P - 15)	0,51 Ha
AS-03-57-07	Manteniment d'àrea estratègica en zona agrícola (P - 6)	6,46 Ha
FAE-03-39-09	Obertura de franja auxiliar estratègica en zona arbrada i parcialment mecanitzable, amb l'estassada del sotabosc, poda a 4 m o 2/3 de l'alçada i eliminació dels rebrots i de les restes generades (P - 12)	11,46 Ha
FAE-03-39-14	Obertura de franja auxiliar estratègica en zona arbrada i parcialment mecanitzable, amb l'estassada del sotabosc, poda a 4 m o 2/3 de l'alçada i eliminació dels rebrots i de les restes generades (P - 12)	0,48 Ha
FAE-03-39-16	Obertura de franja auxiliar estratègica en zona arbrada i parcialment mecanitzable, amb l'estassada del sotabosc, poda a 4 m o 2/3 de l'alçada i eliminació dels rebrots i de les restes generades (P - 12)	6,85 Ha

Codi	Nom actuació	Amidament
FAE-03-39-18	Obertura de franja auxiliar estratègica en zona arbrada i parcialment mecanitzable, amb l'estassada del sotabosc, poda a 4 m o 2/3 de l'alçada i eliminació dels rebrots i de les restes generades (P - 12)	0,69 Ha
FAE-03-39-21	Obertura de franja auxiliar estratègica en zona arbrada i parcialment mecanitzable, amb l'estassada del sotabosc, poda a 4 m o 2/3 de l'alçada i eliminació dels rebrots i de les restes generades (P - 12)	1,71 Ha
FAE-03-39-23	Obertura de franja auxiliar estratègica en zona arbrada i parcialment mecanitzable, amb l'estassada del sotabosc, poda a 4 m o 2/3 de l'alçada i eliminació dels rebrots i de les restes generades (P - 12)	5,02 Ha
FAE-03-40-05	Obertura de franja auxiliar estratègica en zona arbrada i parcialment mecanitzable, amb l'estassada del sotabosc, poda a 4 m o 2/3 de l'alçada i eliminació dels rebrots i de les restes generades (P - 12)	7,56 Ha
FAE-03-41-08	Obertura de franja auxiliar estratègica en zona arbrada i parcialment mecanitzable, amb l'estassada del sotabosc, poda a 4 m o 2/3 de l'alçada i eliminació dels rebrots i de les restes generades (P - 12)	0,00 Ha
FAE-03-41-13	Obertura de franja auxiliar estratègica en zona amb molt baixa densitat arbòria i parcialment mecanitzable, amb l'estassada del sotabosc, poda a 4 m o 2/3 de l'alçada i eliminació dels rebrots i de les restes generades (P - 11)	1,94 Ha
FAE-03-41-16	Obertura de franja auxiliar estratègica en zona amb molt baixa densitat arbòria i parcialment mecanitzable, amb l'estassada del sotabosc, poda a 4 m o 2/3 de l'alçada i eliminació dels rebrots i de les restes generades (P - 11)	1,79 Ha
FAE-03-42-02	Obertura de franja auxiliar estratègica en zona arbrada i parcialment mecanitzable, amb l'estassada del sotabosc, poda a 4 m o 2/3 de l'alçada i eliminació dels rebrots i de les restes generades (P - 12)	3,00 Ha
FAE-03-42-05	Obertura de franja auxiliar estratègica en zona arbrada i parcialment mecanitzable, amb l'estassada del sotabosc, poda a 4 m o 2/3 de l'alçada i eliminació dels rebrots i de les restes generades (P - 12)	2,90 Ha
FAE-03-42-07	Obertura de franja auxiliar estratègica en zona arbrada i parcialment mecanitzable, amb l'estassada del sotabosc, poda a 4 m o 2/3 de l'alçada i eliminació dels rebrots i de les restes generades (P - 12)	0,89 Ha
FAE-03-42-08	Obertura de franja auxiliar estratègica en zona amb molt baixa densitat arbòria i parcialment mecanitzable, amb l'estassada del sotabosc, poda a 4 m o 2/3 de l'alçada i eliminació dels rebrots i de les restes generades (P - 11)	0,52 Ha
FAE-03-44-17	Obertura de franja auxiliar estratègica en zona arbrada i parcialment mecanitzable, amb l'estassada del sotabosc, poda a 4 m o 2/3 de l'alçada i eliminació dels rebrots i de les restes generades (P - 12)	1,77 Ha
FAE-03-44-19	Obertura de franja auxiliar estratègica en zona arbrada i parcialment mecanitzable, amb l'estassada del sotabosc, poda a 4 m o 2/3 de l'alçada i eliminació dels rebrots i de les restes generades (P - 12)	3,78 Ha
FAE-03-44-22	Obertura de franja auxiliar estratègica en zona arbrada i parcialment mecanitzable, amb l'estassada del sotabosc, poda a 4 m o 2/3 de l'alçada i eliminació dels rebrots i de les restes generades (P - 12)	5,66 Ha
FAE-03-44-24	Obertura de franja auxiliar estratègica en zona arbrada i parcialment mecanitzable, amb l'estassada del sotabosc, poda a 4 m o 2/3 de l'alçada i eliminació dels rebrots i de les restes generades (P - 12)	0,95 Ha
FAE-03-45-07	Obertura de franja auxiliar estratègica en zona arbrada i parcialment mecanitzable, amb l'estassada del sotabosc, poda a 4 m o 2/3 de l'alçada i eliminació dels rebrots i de les restes generades (P - 12)	4,60 Ha

Codi	Nom actuació	Amidament
FAE-03-45-17	Obertura de franja auxiliar estratègica en zona arbrada i parcialment mecanitzable, amb l'estassada del sotabosc, poda a 4 m o 2/3 de l'alçada i eliminació dels rebrots i de les restes generades (P - 12)	0,78 Ha
FAE-03-46-04	Obertura de franja auxiliar estratègica en zona arbrada i parcialment mecanitzable, amb l'estassada del sotabosc, poda a 4 m o 2/3 de l'alçada i eliminació dels rebrots i de les restes generades (P - 12)	10,62 Ha
FAE-03-46-06	Obertura de franja auxiliar estratègica en zona arbrada i parcialment mecanitzable, amb l'estassada del sotabosc, poda a 4 m o 2/3 de l'alçada i eliminació dels rebrots i de les restes generades (P - 12)	23,14 Ha
FAE-03-46-08	Obertura de franja auxiliar estratègica en zona arbrada i parcialment mecanitzable, amb l'estassada del sotabosc, poda a 4 m o 2/3 de l'alçada i eliminació dels rebrots i de les restes generades (P - 12)	18,91 Ha
FAE-03-46-10	Obertura de franja auxiliar estratègica en zona arbrada i parcialment mecanitzable, amb l'estassada del sotabosc, poda a 4 m o 2/3 de l'alçada i eliminació dels rebrots i de les restes generades (P - 12)	8,44 Ha
FAE-03-46-14	Obertura de franja auxiliar estratègica en zona arbrada i parcialment mecanitzable, amb l'estassada del sotabosc, poda a 4 m o 2/3 de l'alçada i eliminació dels rebrots i de les restes generades (P - 12)	2,90 Ha
FAE-03-46-17	Obertura de franja auxiliar estratègica en zona arbrada i parcialment mecanitzable, amb l'estassada del sotabosc, poda a 4 m o 2/3 de l'alçada i eliminació dels rebrots i de les restes generades (P - 12)	3,89 Ha
FAE-03-46-24	Obertura de franja auxiliar estratègica en zona arbrada i parcialment mecanitzable, amb l'estassada del sotabosc, poda a 4 m o 2/3 de l'alçada i eliminació dels rebrots i de les restes generades (P - 12)	10,54 Ha
FAE-03-46-25	Obertura de franja auxiliar estratègica en zona arbrada i parcialment mecanitzable, amb l'estassada del sotabosc, poda a 4 m o 2/3 de l'alçada i eliminació dels rebrots i de les restes generades (P - 12)	0,82 Ha
FAE-03-47-04	Obertura de franja auxiliar estratègica en zona arbrada i parcialment mecanitzable, amb l'estassada del sotabosc, poda a 4 m o 2/3 de l'alçada i eliminació dels rebrots i de les restes generades (P - 12)	6,36 Ha
FAE-03-47-06	Obertura de franja auxiliar estratègica en zona amb molt baixa densitat arbòria i parcialment mecanitzable, amb l'estassada del sotabosc, poda a 4 m o 2/3 de l'alçada i eliminació dels rebrots i de les restes generades (P - 11)	2,84 Ha
FAE-03-47-08	Obertura de franja auxiliar estratègica en zona arbrada i parcialment mecanitzable, amb l'estassada del sotabosc, poda a 4 m o 2/3 de l'alçada i eliminació dels rebrots i de les restes generades (P - 12)	2,15 Ha
FAE-03-47-10	Obertura de franja auxiliar estratègica en zona arbrada i parcialment mecanitzable, amb l'estassada del sotabosc, poda a 4 m o 2/3 de l'alçada i eliminació dels rebrots i de les restes generades (P - 12)	6,10 Ha
FAE-03-49-05	Obertura de franja auxiliar estratègica en zona arbrada i parcialment mecanitzable, amb l'estassada del sotabosc, poda a 4 m o 2/3 de l'alçada i eliminació dels rebrots i de les restes generades (P - 12)	1,02 Ha
FAE-03-49-08	Obertura de franja auxiliar estratègica en zona arbrada i parcialment mecanitzable, amb l'estassada del sotabosc, poda a 4 m o 2/3 de l'alçada i eliminació dels rebrots i de les restes generades (P - 12)	8,26 Ha

Codi	Nom actuació	Amidament
FAE-03-49-10	Obertura de franja auxiliar estratègica en zona arbrada i parcialment mecanitzable, amb l'estassada del sotabosc, poda a 4 m o 2/3 de l'alçada i eliminació dels rebrots i de les restes generades (P - 12)	6,34 Ha
FAE-03-49-12	Obertura de franja auxiliar estratègica en zona arbrada i parcialment mecanitzable, amb l'estassada del sotabosc, poda a 4 m o 2/3 de l'alçada i eliminació dels rebrots i de les restes generades (P - 12)	2,66 Ha
FAE-03-49-13	Obertura de franja auxiliar estratègica en zona arbrada i parcialment mecanitzable, amb l'estassada del sotabosc, poda a 4 m o 2/3 de l'alçada i eliminació dels rebrots i de les restes generades (P - 12)	3,06 Ha
FAE-03-49-14	Obertura de franja auxiliar estratègica en zona amb molt baixa densitat arbòria i parcialment mecanitzable, amb l'estassada del sotabosc, poda a 4 m o 2/3 de l'alçada i eliminació dels rebrots i de les restes generades (P - 11)	0,50 Ha
FAE-03-49-15	Obertura de franja auxiliar estratègica en zona amb molt baixa densitat arbòria i parcialment mecanitzable, amb l'estassada del sotabosc, poda a 4 m o 2/3 de l'alçada i eliminació dels rebrots i de les restes generades (P - 11)	1,04 Ha
FAE-03-50-01	Obertura de franja auxiliar estratègica en zona arbrada i parcialment mecanitzable, amb l'estassada del sotabosc, poda a 4 m o 2/3 de l'alçada i eliminació dels rebrots i de les restes generades (P - 12)	9,87 Ha
FAE-03-50-04	Obertura de franja auxiliar estratègica en zona arbrada i parcialment mecanitzable, amb l'estassada del sotabosc, poda a 4 m o 2/3 de l'alçada i eliminació dels rebrots i de les restes generades (P - 12)	17,67 Ha
FAE-03-55-03	Obertura de franja auxiliar estratègica en zona arbrada i parcialment mecanitzable, amb l'estassada del sotabosc, poda a 4 m o 2/3 de l'alçada i eliminació dels rebrots i de les restes generades (P - 12)	2,53 Ha
FAE-03-55-04	Obertura de franja auxiliar estratègica en zona arbrada i parcialment mecanitzable, amb l'estassada del sotabosc, poda a 4 m o 2/3 de l'alçada i eliminació dels rebrots i de les restes generades (P - 12)	1,02 Ha
FAE-03-55-05	Obertura de franja auxiliar estratègica en zona arbrada i parcialment mecanitzable, amb l'estassada del sotabosc, poda a 4 m o 2/3 de l'alçada i eliminació dels rebrots i de les restes generades (P - 12)	5,36 Ha
FAE-03-55-08	Obertura de franja auxiliar estratègica en zona arbrada i parcialment mecanitzable, amb l'estassada del sotabosc, poda a 4 m o 2/3 de l'alçada i eliminació dels rebrots i de les restes generades (P - 12)	6,55 Ha
FAE-03-56-03	Obertura de franja auxiliar estratègica en zona arbrada i parcialment mecanitzable, amb l'estassada del sotabosc, poda a 4 m o 2/3 de l'alçada i eliminació dels rebrots i de les restes generades (P - 12)	12,51 Ha
FAE-03-56-08	Obertura de franja auxiliar estratègica en zona arbrada i parcialment mecanitzable, amb l'estassada del sotabosc, poda a 4 m o 2/3 de l'alçada i eliminació dels rebrots i de les restes generades (P - 12)	9,03 Ha
FAE-03-56-10	Obertura de franja auxiliar estratègica en zona arbrada i parcialment mecanitzable, amb l'estassada del sotabosc, poda a 4 m o 2/3 de l'alçada i eliminació dels rebrots i de les restes generades (P - 12)	1,09 Ha
FAE-03-56-13	Obertura de franja auxiliar estratègica en zona arbrada i parcialment mecanitzable, amb l'estassada del sotabosc, poda a 4 m o 2/3 de l'alçada i eliminació dels rebrots i de les restes generades (P - 12)	11,05 Ha
FAE-03-56-14	Obertura de franja auxiliar estratègica en zona arbrada i parcialment mecanitzable, amb l'estassada del sotabosc, poda a 4 m o 2/3 de l'alçada i eliminació dels rebrots i de les restes generades (P - 12)	1,27 Ha

Codi	Nom actuació	Amidament
FAE-03-56-16	Obertura de franja auxiliar estratègica en zona arbrada i parcialment mecanitzable, amb l'estassada del sotabosc, poda a 4 m o 2/3 de l'alçada i eliminació dels rebrots i de les restes generades (P - 12)	7,41 Ha
FAE-03-56-18	Obertura de franja auxiliar estratègica en zona arbrada i parcialment mecanitzable, amb l'estassada del sotabosc, poda a 4 m o 2/3 de l'alçada i eliminació dels rebrots i de les restes generades (P - 12)	3,51 Ha
FAE-03-57-03	Obertura de franja auxiliar estratègica en zona arbrada i parcialment mecanitzable, amb l'estassada del sotabosc, poda a 4 m o 2/3 de l'alçada i eliminació dels rebrots i de les restes generades (P - 12)	3,92 Ha
FAE-03-57-05	Obertura de franja auxiliar estratègica en zona arbrada i parcialment mecanitzable, amb l'estassada del sotabosc, poda a 4 m o 2/3 de l'alçada i eliminació dels rebrots i de les restes generades (P - 12)	3,69 Ha
FAE-03-57-08	Obertura de franja auxiliar estratègica en zona arbrada i parcialment mecanitzable, amb l'estassada del sotabosc, poda a 4 m o 2/3 de l'alçada i eliminació dels rebrots i de les restes generades (P - 12)	7,51 Ha
FAE-03-57-12	Obertura de franja auxiliar estratègica en zona arbrada i parcialment mecanitzable, amb l'estassada del sotabosc, poda a 4 m o 2/3 de l'alçada i eliminació dels rebrots i de les restes generades (P - 12)	3,66 Ha
FAE-03-57-14	Obertura de franja auxiliar estratègica en zona arbrada i parcialment mecanitzable, amb l'estassada del sotabosc, poda a 4 m o 2/3 de l'alçada i eliminació dels rebrots i de les restes generades (P - 12)	5,35 Ha
FAE-03-57-16	Obertura de franja auxiliar estratègica en zona arbrada i parcialment mecanitzable, amb l'estassada del sotabosc, poda a 4 m o 2/3 de l'alçada i eliminació dels rebrots i de les restes generades (P - 12)	13,29 Ha
FAE-03-58-01	Obertura de franja auxiliar estratègica en zona arbrada i parcialment mecanitzable, amb l'estassada del sotabosc, poda a 4 m o 2/3 de l'alçada i eliminació dels rebrots i de les restes generades (P - 12)	2,77 Ha
FAE-03-58-04	Obertura de franja auxiliar estratègica en zona arbrada i parcialment mecanitzable, amb l'estassada del sotabosc, poda a 4 m o 2/3 de l'alçada i eliminació dels rebrots i de les restes generades (P - 12)	6,79 Ha
FAE-03-58-05	Obertura de franja auxiliar estratègica en zona arbrada i parcialment mecanitzable, amb l'estassada del sotabosc, poda a 4 m o 2/3 de l'alçada i eliminació dels rebrots i de les restes generades (P - 12)	8,41 Ha

6. RECURSOS MÒBILS, VIGILÀNCIA, MITJANS D'ALERTA I DETECCIÓ

6.1 INVENTARI DE MATERIAL I MAQUINARIA DE L'ADF

El municipi de Móra d'Ebre no disposa d'ADF.

6.2 VIGILÀNCIA I MITJANS D'ALERTA I DETECCIÓ

Pel que fa a la vigilància a la zona inclosa en el present Pla de Prevenció d'Incendis Forestals, es disposa dels següents mitjans i recursos.

6.2.1 Punts i itineraris de vigilància

Els punts i rutes de vigilància s'estableixen en funció de les zones de més risc i vulnerabilitat.

6.2.2 Serveis de bombers de la Generalitat de Catalunya

Els Parcs de Bombers de la Generalitat de Catalunya més propers al territori objecte d'aquest Pla es situen a:

- Avinguda de les Comarques Catalanes, 90 - 43740Móra d'Ebre (Ribera d'Ebre)

Segons la Llei 5/1994, de 4 de maig, de regulació dels serveis de prevenció i extinció d'incendis i de salvaments de Catalunya, les funcions del Cos de Bombers de la Generalitat són:

- Realitzar les sortides derivades dels sinistres dins els seu àmbit territorial d'actuació, així com les assignades per la Regió d'Emergència.
- Gestionar els recursos humans i materials adscrits al parc.
- Comunicar a la Unitat de Sala de Control de la Regió corresponent totes les incidències del servei.
- Vetllar per la conservació i manteniment del Parc, dels vehicles, equipament i mitjans d'intervenció assignats d'acord amb les instruccions que es determinin.
- Realitzar les activitats de formació i practiques programades per garantir que tot el personal de Parc conegui les normes, instruccions i procediments d'actuació operativa i d'ús i conservació dels recursos materials disponibles.
- Efectuar, en el seu àmbit d'actuació, totes les activitats preventives d'acord amb la normativa establerta i les instruccions derivades de les unitats responsables.
- Dur a terme les activitats necessàries per conèixer la totalitat dels nuclis urbans, les àrees rurals, les vies de comunicació, les infraestructures i les instal·lacions de la seva àrea territorial d'actuació en primera sortida i mantenir actualitzat el catàleg d'ubicació, tipològic i d'intensitat del risc que se'n deriva.

- Mantenir, en l'exercici de les funcions assignades, les relacions de col·laboració corresponents amb el municipi i la resta d'entitats locals amb competència en el seu àmbit territorial.
- Participar en les activitats d'informació i formació a la població d'acord amb la programació que s'estableixi.
- Gestionar l'acció preventiva de riscos laborals en el seu àmbit.
- Executar les ordres i instruccions encomanades pels seus superiors jeràrquics i informar-li de les actuacions en que hi participi.
- Proposar millores respecte als procediments i recursos disponibles.
- Qualsevol altra funció que li encomanin.

6.2.3 GRAF: Grup de reforç en actuacions forestals

Dins del cos de bombers cal destacar la feina del Grup especialitzat en incendis forestals, coneguts com els GRAF, creat el 1999 arran dels grans incendis que afectaren la Catalunya central el 1998.

Els GRAF són especialistes en les cremes controlades -foc tècnic- molt útil per fer contrafocs i reduir vegetació potencialment perillosa en cas d'incendi forestal.

La seva feina permet reduir el risc d'incendi i que en cas de foc els boscos tinguin menys biomassa per cremar, és a dir, menys combustible.

Els GRAF no només es van crear per a treballar en l'extinció de grans incendis forestals, tot i que es la seva principal tasca, si no que també en el desenvolupament d'un ampli projecte tècnic que incloïa entre d'altres;

- La creació d'una cartografia operativa actualitzada per al Cos de Bombers.
- Desenvolupar un programa de cremes prescrites per a la neteja del bosc, la formació tant interna del Cos de Bombers com dels col·lectius auxiliars (ADF, Agents Rurals, Mossos d'Esquadra...)
- Intercanvi d'experiències amb professionals d'altres països per a tal de reforçar els coneixements sobre l'ús del foc com extinció.

En aquest cas, el municipi de Móra d'Ebre es troba dins de l'àmbit del GRAF de bombers de Tarragona.

6.2.4 EPAF: Equips de prevenció activa i forestal

Es tracta d'un grup integrat dins dels Bombers de la Generalitat a l'any 2000. Efectuen tasques manuals i mecàniques de cara a la prevenció i extinció forestal tals com:

- Manteniment i neteja de la zona perimetral de seguretat.
- Suport en cremes prescites al GRAF

- Suport en emergències en:
    - Utilització d’eines mecàniques i manuals per treballar sobre l’incendi, rebaixar vegetació i establir franges de seguretat.
    - Control del perímetre i obertura de caixes a la línia d’aigua.
    - Obertura de caixes a la línia d’aigua.
- Utilització de maquinària pesada per tal de crear un perímetre el suficient ample i segur entre la zona cremada i zona verda per tal d’evitar la continuïtat de combustible.

En el cas de municipi de Móra d’Ebre, es troba dins de l’àmbit d’actuació de la base de l’EPAF de la regió de Tarragona, ubicada a Montblanc.

6.2.5 Cos d’Agents Rurals

L'article 144.6 de la Llei orgànica 6/2006, de 19 de juliol, de reforma de l'Estatut d'Autonomia de Catalunya, estableix que, en matèria de medi ambient i d'espais naturals, la Generalitat exerceix les seves competències per mitjà del **Cos d'Agents Rurals, competents en la vigilància, el control, la protecció, la prevenció integral i la col·laboració en la gestió del medi ambient**. Els membres d'aquest cos tenen la condició d'agents de l'autoritat i exerceixen funcions de policia administrativa especial i policia judicial, en els termes que estableix la llei.

Segons la Llei 17/2003, de 4 de juliol, del Cos d'Agents Rurals les funcions dels Agents Rurals comprenen els següents àmbits d'actuació:

- Vigilància
- Inspecció
- Col·laboració en la gestió
- Investigació
- Informació i assessorament als ciutadans

L’àrea d’estudi queda inclosa en la zona de treball del cos d’Agents Rurals de la comarca de la Ribera d’Ebre i tenen la seva seu a la Plaça de la Democràcia, s/n 43740 Móra d'Ebre.

7. AVALUACIÓ

Al llarg d'aquest apartat s'efectua l'anàlisi de la informació recollida per tal d'identificar les mancances que poden presentar els elements inventariats als apartats anteriors.

7.1 DADES HISTÒRIQUES D'INCENDIS FORESTALS

7.1.1 Estadístiques d'incendis

La informació disponible d'incendis forestals neix o bé de la informació retinguda per part de l'ajuntament o bé per la informació disponible al Departament d'Acció Climàtica, Alimentació i Agenda Rural.

D'acord amb les dades del Departament d'Acció Climàtica, Alimentació i Agenda Rural, durant el darrer any 2021, els incendis ocorreguts a la comarca de la Ribera d'Ebre han estat 10. Pel que fa a aquests, la relació de superfície total, ha estat de 4,33 ha arbrades, 2,72 ha no arbrades, amb un total de 7,05 ha forestals afectades.

D'altra banda, pel període comprès entre el 2011 i el 2020, el nombre d'incendis ocorreguts a la comarca ha estat de 121 incendis, amb un total de 1.07893 ha forestals afectades. Els anys amb major volum d'incendis van ser el 2013 i 2015 amb un total de 27 i 17 incendis respectivament. Així mateix, el 2014 va ser l'any amb major superfície cremada (880,74 ha de superfície forestal).

A nivell municipal d'acord amb dades del Departament d'Acció Climàtica, Alimentació i Agenda Rural, el municipi de Móra d'Ebre ha patit un total de 9 incendis forestals durant el període comprès entre 2011 i 2021. A continuació es mostra una taula amb la data de cada un dels incendis.

Taula 15. Incendis forestals al terme municipal de Móra d'Ebre. Anys 2011-2021

Comarca	Any	Mes	Dia	nº incendis	Terme municipal	Ha arbrades	Ha no arbrades	Ha forestal	Ha no forestal
Ribera d'Ebre	2011	Abril	13	1	Móra d'Ebre	0	0,01	0,01	0
Ribera d'Ebre	2011	Juliol	05	1	Móra d'Ebre	0,29	0	0,29	0
Ribera d'Ebre	2012	Juny	04	1	Móra d'Ebre	0,05	0	0,05	0
Ribera d'Ebre	2013	Febrer	02	2	Móra d'Ebre	0,01	0	0,01	0
Ribera d'Ebre	2014	Maig	31	1	Móra d'Ebre	0,02	0	0,02	0
Ribera d'Ebre	2014	Octubre	28	1	Móra d'Ebre	0,17	0	0,17	0

Taula 15. Incendis forestals al terme municipal de Móra d'Ebre. Anys 2011-2021

Comarca	Any	Mes	Dia	nº incendis	Terme municipal	Ha arbrades	Ha no arbrades	Ha forestal	Ha no forestal
Ribera d'Ebre	2019	Abril	30	1	Móra d'Ebre	0	0,05	0,05	0
Ribera d'Ebre	2019	Juliol	14	1	Móra d'Ebre	0,04	0	0,04	0
TOTAL						**0,58**	**0,06**	**0,64**	**0**

Font: Departament d'Acció Climàtica, Alimentació i Agenda Rural

Un dels factors que també s'han de tenir en compte són les **causes dels incendis esdevinguts**. Les causes estudiades estan classificades en les següents categories per part del Servei de Prevenció d'incendis forestals del Departament d'Acció Climàtica

- **Causes naturals**: la causa més comuna són els llamps. Segons dades del Servei Meteorològic de Catalunya diu que el nombre de tempestes que originen incendis és molt poc important ja que ja les tempestes amb freqüència, originen pluja, la qual evita l'efecte inflamador del llamp.
- **Negligències**: crema agrícola, de pastures, treballs forestals, fogueres, fumadors, crema d'escombraries i altres.
- **Intencionat**
- **Altres causes: Accidents**.
- **Causes desconegudes**: Tots aquells incendis l'origen dels quals no ha pogut esbrinar-se i aquells la atribució dels quals a les classes precedents és molt dubtosa

L'avaluació sobre la causalitat al municipi serà avaluada als següents apartats del document.

7.1.2 Zones homogènies de risc (ZHR)

Les Zones Homogènies de Règim (ZHR) d'incendis forestals són les zones del territori amb rotació de focs i tipus de grans incendis forestals potencials homogenis. Són la unitat bàsica de planificació del territori pel que fa a l'extinció.

A partir de les ZHR es descriu el risc de Grans Incendis Forestals i també els incendis de disseny específics de cada massís sobre els quals es fa la planificació.

Figura 15. Zones homogènies de règim al municipi de Móra d'Ebre

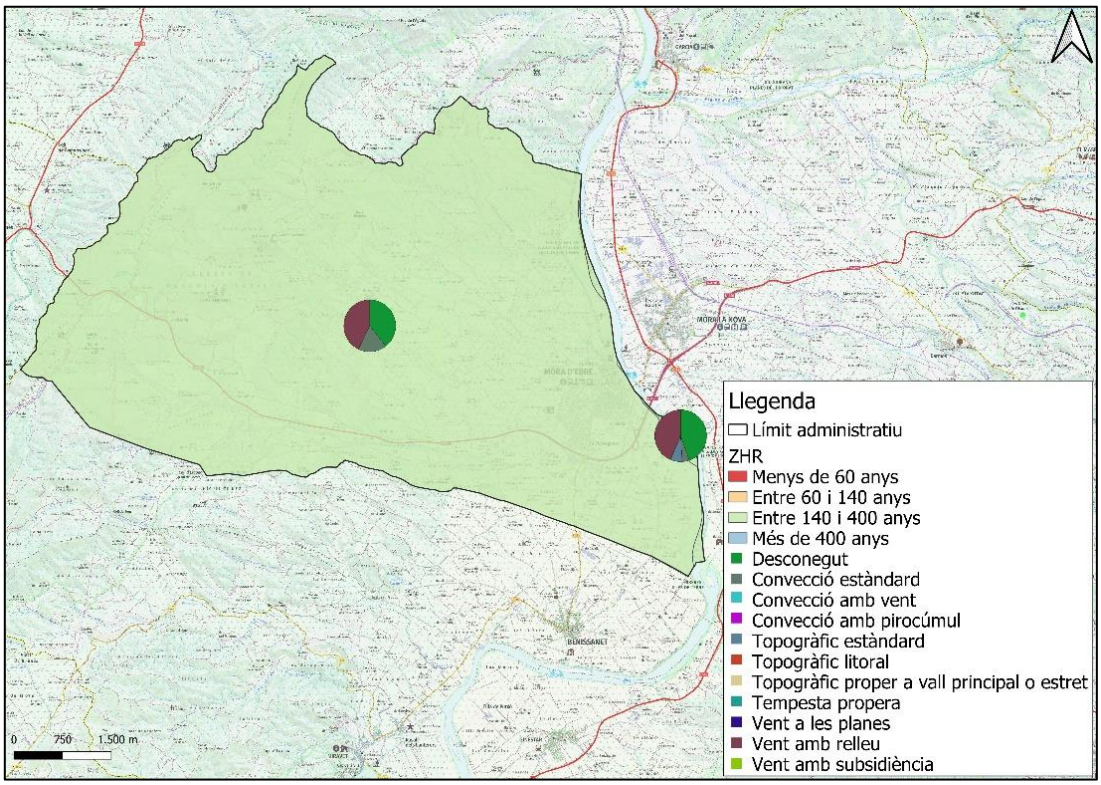

Font: Elaboració pròpia a partir de la cartografia de les Zones Homogènies de Règim (ZHR) del Departament d'Interior de la Generalitat de Catalunya

Un dels trets característics de les ZHR són els períodes de rotació del foc: és a dir: el temps que es calcula que ha de passar per que tota la superfície de la ZHR es vegi afectada per un incendi forestal en algun moment. Així doncs, com més elevat sigui el període de retorn menys freqüents seran els incendis forestals a la zona.

Com es pot observar a la figura anterior, la totalitat del municipi de Móra d'Ebre es troba en una ZHR amb un període de rotació de foc d'entre 140 i 400 anys, del que es pot concloure que, si bé els incendis són recurrents en el territori no son un fenomen extremadament freqüent en el conjunt del municipi.

Pel que fa a la tipologia d'incendis més habituals presents al territori trobem sobretot incendis de vent amb relleu, i incendis topogràfics estàndard.

Incendis de vent amb relleu

L'incendi segueix la direcció de les crestes en serres alineades amb la direcció del vent. En serres perpendiculars a la direcció del vent, apareixen contravents que faciliten la propagació ascendent a causa d'una turbulència mecànica en el vessant exposat al vent de tipus contrari (no exposat al vent d'efecte directe). Les oportunitats es troben al final de la divisòria d'aigües o quan aquesta canvia de direcció i també a les bifurcacions, on es manifesten els contravents.

Incendis topogràfics estàndard

L'incendi segueix el pendent màxim i els vessants assolellats durant el dia. La forma del perímetre segueix els vessats i les conques hidrogràfiques. Els punts crítics són els barrancs, els nusos de barrancs i el posicionament de la cua o el flanc, que poden generar noves carreres.

7.1.3 Geomorfologia i geologia

Pel que fa el terme municipal de Móra d'Ebre ,el territori està situat a la dreta de l'Ebre, que fa de partió amb el terme de Móra la Nova (municipi que formà part del l'antic terme de Móra d'Ebre, fins la seva segregació el 1840), a l'indret de la cubeta o depressió de Móra (dipòsit de conglomerats, argiles i margues) en la seva part central, entre el pas de l'Ase i el de Barrufemes (oberts en les ereccions calcàries dels dos brancs en què es divideix la Serralada Prelitoral). La part occidental del terme és accidentada pels darrers contraforts nord-orientals de la serra de Cavalls (la Picossa, 496 m), que és travessada pel coll de Padellàs. Per la dreta del riu Sec, que travessa el terme de ponent a llevant per a desguassar a l'Ebre prop de l'Illa (zona inclosa en el PEIN), seguint en part el camí de les Planes, passa el termenal meridional. A tramuntana, per antigues carrerades, el termenal passa pel camí de la Partició d'Ascó i pel de la Partició de Garcia.

Des del punt de vista geològic, el municipi de Móra d'Ebre presenta diversitat d'unitats geològiques entre les que destaquen: dipòsits sedimentaris del quaternari (E-Qt1), blocs, graves, sorres i argiles (Qv2), dolomies i calcàries (Tm3) o bé lutites de coloracions variades, gresos, conglomerats i guixos de la Depressió de Móra (PEOlg-m) entre d'altres.

A continuació es mostra la cartografia de la geomorfologia del municipi:

Figura 16. Mapa geomorfològic al municipi de Móra d'Ebre

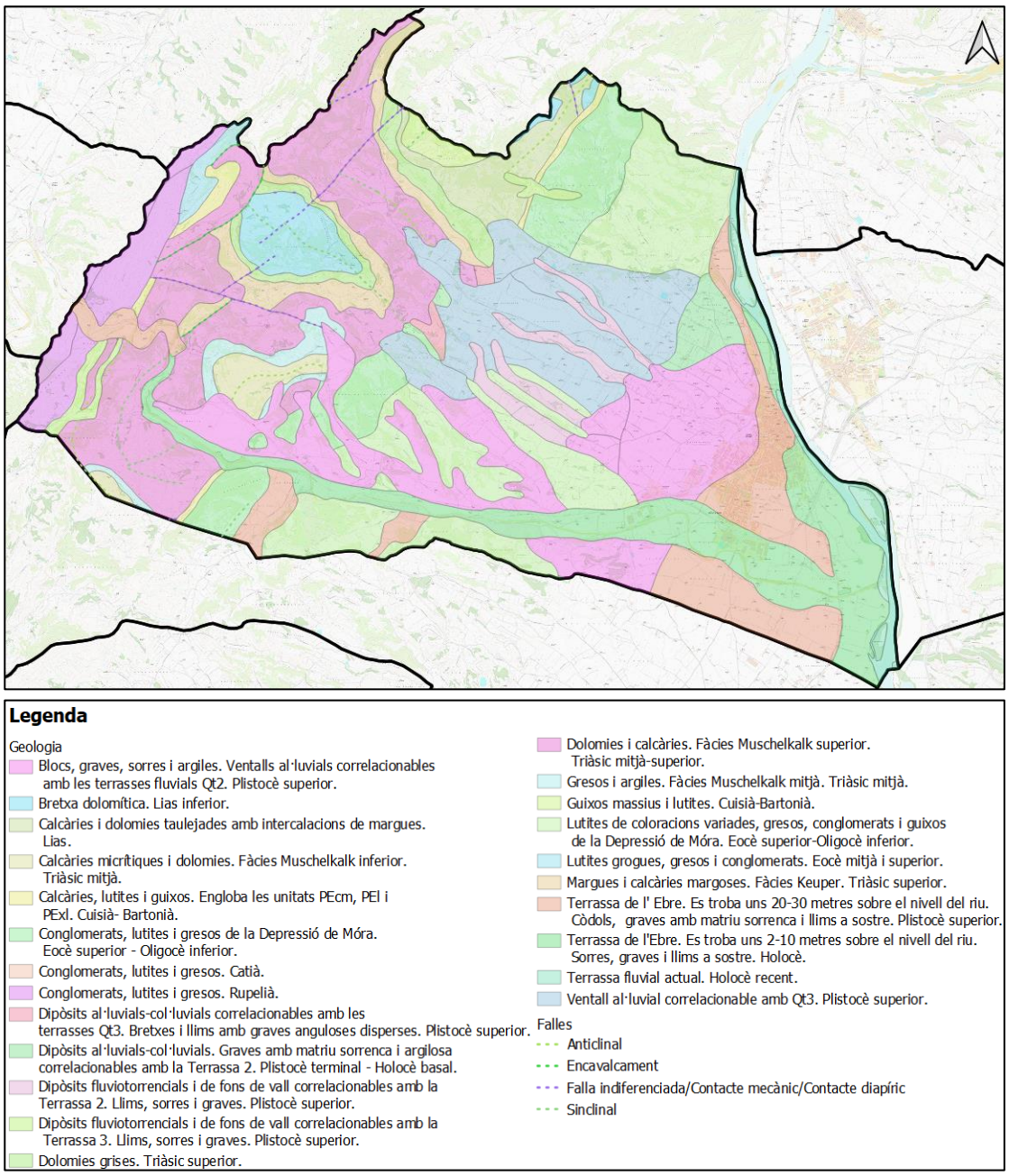

Font: Elaboració pròpia a partir de la cartografia del mapa geològic de l'Hipermapa de la Generalitat de Catalunya.

7.2 AVALUACIÓ DEL PERILL BÀSIC D'INCENDIS FORESTALS

7.2.1 Mapa de perill bàsic d'incendi forestals

El perill o perillositat dels incendis forestals potencials queda definida quan es coneixen les característiques de severitat (intensitat o magnitud) i de probabilitat. Això es concreta en l'elaboració de mapes de perill. Els mapes de perill caracteritzen el territori assignant-

li un valor relacionat amb la probabilitat que es produeixi un incendi i amb la magnitud que pot adquirir una vegada iniciat l'incendi. És important utilitzar una metodologia objectiva, comuna per tot l'àmbit del pla i per altres plans de prevenció a l'hora d'avaluar el risc d'incendi forestal a efectes de planificació.

El Departament d'Acció Climàtica, Alimentació i Agenda Rural va elaborar l'any 2003 un mapa de perill estàtic per tot el territori de Catalunya. Aquest classifica els valors de perill d'incendi en una escala que va del 1 al 4 (risc baix, risc moderat, risc alt i risc molt alt) en una malla ràster de 100 m de resolució. És el resultat de la integració de dades de diversos factors que defineixen el perill d'ignició per una banda i el perill de propagació per l'altra; entenent com a perill d'ignició la facilitat que s'iniciï un incendi forestal i com a perill de propagació la facilitat amb què es pot expandir.

Cal tenir en compte que el mapa de perill bàsic que es mostra a la figura següent es tracta d'un mapa estàtic, i que per tant no respon a situacions temporals o momentànies, que són objecte del mapa dinàmic de perill. Per tant és un mapa centrat en l'àmbit de l'ordenació i la planificació, cosa que li permet establir prioritats territorials en actuacions preventives i delimitar àmbits de planificació

Figura 17. Mapa de perill bàsic d'incendis forestals en l'àmbit municipal

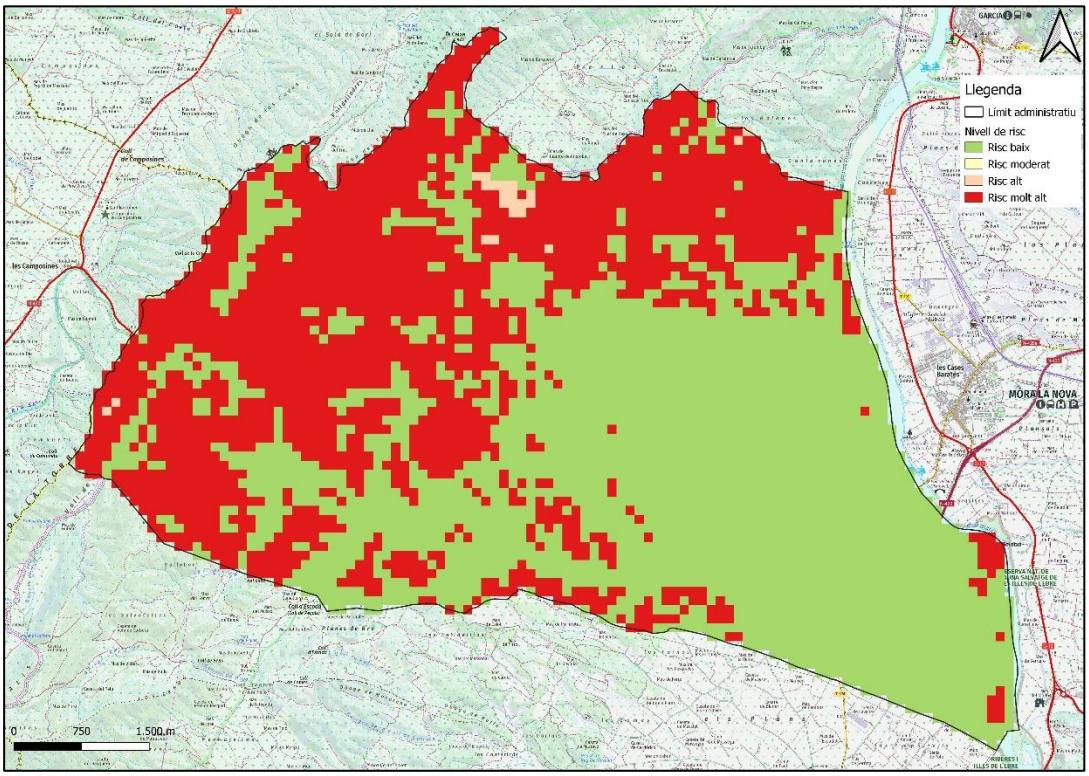

Font: Departament d'Acció Climàtica, Alimentació i Agenda Rural, Generalitat de Catalunya

La següent taula mostra la superfície de l'àmbit del pla afectada per cada categoria:.

Taula 16. Relació de superfície segons el mapa de perill bàsic al municipi de Móra d'Ebre

Categoria	Superfície (ha)	Percentatge (%)
Risc baix	2.519,3	55,8

Risc alt	21,9	0,5
Risc molt alt	1.970,8	43,7
TOTAL	**4.512**	-

Font: elaboració pròpia a partir del mapa del Departament d'Acció Climàtica, Alimentació i Agenda Rural

Com es pot observar al mapa de perill bàsic, bona part del municipi de Móra d'Ebre (55,8% del territori) presenta risc d'incendi baix. Aquestes zones es concentren sobretot al sud-est del terme municipal a les zones més properes a les planes del voltant del riu Ebre. En contraposició, el 43,7% del municipi presenta risc d'incendi molt alt. Aquestes zones de major risc es troben sobretot a les zones nord i oest del municipi corresponent a zones amb un major pendent i major presència de vegetació (majoritàriament de matollar).

7.2.2 Risc de caràcter social, índex de freqüència, índex de causalitat i índex de risc social

Índex de freqüència

L'índex de freqüència d'incendis quantifica la freqüència mitjana anual d'incendis en un determinat territori. Per tant, es tracta d'un indicador de la probabilitat de que es produeixi un incendi forestal a l'àmbit geogràfic pel qual s'ha calculat.

$$FR = \sum (ni / a)$$

On:

FR= índex de freqüència

A= nombre d'anys de la sèrie de dades utilitzada

Ni= nombre d'incendis de cada any

Per al càlcul de l'índex de freqüència del municipi de Móra d'Ebre, s'ha tingut en compte l'historial d'incendis forestals per al període 2000-2020.

Taula 17. Nombre d'incendis al terme municipal de Móra d'Ebre. Període 2000-2020

Any	Nº Incendis forestals/any	Any	Nº Incendis forestals/any
2000	0	**2011**	2
2001	0	**2012**	1
2002	0	**2013**	2
2003	0	**2014**	2
2004	0	**2015**	0
2005	0	**2016**	0

Taula 17. Nombre d'incendis al terme municipal de Móra d'Ebre. Període 2000-2020

Any	Nº Incendis forestals/any	Any	Nº Incendis forestals/any
2006	0	**2017**	0
2007	0	**2018**	0
2008	0	**2019**	2
2009	0	**2020**	0
2010	0	**TOTAL**	**9**

Font: Departament d'Acció Climàtica, Alimentació i Agenda Rural.

Els resultats s'han de referir a la quadrícula de 100 km^2 i que estableix com escala els valors següents:

Unitat de referència espacial quadrícula de 100 $km^{2.}$

Taula 18. Índex de freqüència

Índex de freqüència	Valoració
FR < 1	Molt baixa
1 < FR < 3	Baixa
3 < FR < 5	Moderada
5 < FR < 7	Alta
7 < FR < 10	Greu
FR > 10	Extrema

Així, a partir de les dades reflectides anteriorment resulta:

Taula 19. Resultats índex de freqüència al municipi de Móra d'Ebre

Municipi	Nombre d'anys	Nombre d'incendis	Índex freqüència (Fr')	Superfície municipal (km^2)	K= 100/S	Fr= Fr' x K
Móra d'Ebre	20	9	0,45	45,12	2,22	1,00

Font: Elaboració pròpia

Així doncs, s'obté que Fr=1,00 que, d'acord amb l'escala anterior, resulta una valoració baixa en la freqüència d'incendis forestals.

Índex de causalitat

L'índex de causalitat es defineix com la freqüència amb que es presenten els incendis per a cadascuna de les causes presents en el municipi.

Segons la metodologia desenvolupada per l'ICONA, les causes es diferencien en:

- Naturals: llamp.
- Accidents: ferrocarril, línies elèctriques, maniobres militars, maquinària.

- Negligències: abocadors, crema agrícola, crema de pastures, flogueres, fumadors, treballs forestals i altres.
- Intencionats.
- Causes desconegudes.

S'utilitza l'expressió següent:

$$C = 1 / a \times (\sum (\sum c_p \times n_{ic} / n_i))$$

On:

C= Índex de causalitat.

a= nombre d'anys.

n_{ic}= nombre d'incendis de cada causa i en cada any.

n_i= nombre d'incendis cada any per cada unitat de representació escollida.

C_P= coeficient de perillositat específica de cada causa

Així del total d'incendis registrats segons les dades disponibles tenim que:

Taula 20. Causes d'incendi forestal al municipi de Móra d'Ebre per al període 2000-2020

Causes	Coeficient
Naturals	1
Accidents	1
Negligències	5
Intencionats	10
Causes desconegudes	5

Font: Departament d'Acció Climàtica, Alimentació i Agenda Rural.

Quan no sigui possible indagar la causa, les desconegudes es valoraran de la mateixa forma que les negligències.

Taula 21. Índex de perillositat

C	Perillositat de les causes
7-10	Greu
5-7	Alta
3-5	Mitjana
1-3	Baixa
<1	Molt baixa

Així doncs , es buscarà l'índex de causalitat a partir del nombre d'incendis ocasionats per cadascuna de les diferents causes:

Taula 22. Índex de causalitat al municipi de Móra d'Ebre

Causa					
	Naturals	**Accidents**	**Negligències**	**Intencionats**	**Desconegudes**
n_{ic}= total incendis	3	0	3	1	2
Σ n_{ic}	9				
C_p	1	1	5	10	5
n_{ic} x C_p	3	0	15	10	10
Σ (n_{in} x C_p)	38				

Així doncs, l'índex de causalitat definit anteriorment, en el cas del municipi de Móra d'Ebre, presenta un valor de 0,21, o sigui, una valoració molt baixa.

Índex de gravetat d'incendis

L'índex de gravetat d'incendis representa el percentatge anual de superfície cremada respecte a la superfície forestal total.

Aquest índex s'entén com el percentatge de superfície (forestal total, arbrada i no arbrada) cremada anual, respecte a la superfície forestal existent en el municipi. Aquesta es calcula mitjançant la següent fórmula:

$$I_g = \frac{1}{a}\sum_{1}^{a}\frac{S_{FQi}}{S_{FT}} \times 100$$

On:

I_g= índex de gravetat

a= número d'anys de la sèrie de dades

S_{FQi}= superfície forestal cremada en el període arbrada i no arbrada)

S_{FT}= superfície forestal total

Aquest índex es distribueix en els següents rangs:

Taula 23. Índex de gravetat d'incendis

Índex de gravetat (I_g)	Gravetat
< 1	Molt baixa
1 – 3	Baixa
3 – 7,5	Moderada
7,5 – 25	Alta
25 - 75	Molt alta

Taula 23. Índex de gravetat d'incendis

Índex de gravetat (I_g)	Gravetat
≥ 75	Extrema

Taula 24. Índex de gravetat d'incendis al municipi de Móra d'Ebre

Any	Ha. arbrada	Ha. no arbrada	Total (Ha.)
2011	0,00	0,01	0,01
2011	0,29	0,00	0,29
2012	0,05	0,00	0,05
2013	0,01	0,00	0,01
2013	0,02	0,00	0,02
2014	0,17	0,00	0,17
2014	0,00	0,05	0,05
2019	0,04	0,00	0,04
2019	0,046	0,00	0,046
ΣS_{FQi}	**-**	**-**	**0,686 Ha.**

Així doncs, l'índex de gravetat definit anteriorment, en el cas del municipi de Móra d'Ebre, presenta un valor de 0,0015; o sigui, una valoració molt baixa.

Índex de risc local

L'índex de risc local es defineix com un indicador que, basant-se amb les dades de la sèrie històrica, representa la probabilitat que es produeixi un incendi forestal, la gravetat en termes de superfície i la perillositat específica de la causa que l'origina.

La intersecció dels tres índex anteriorment calculats (freqüència, gravetat i causalitat) s'utilitzarà per obtenir el risc local d'acord amb la següent fórmula:

$$RE = F_i \times I_g \times C_i$$

On:

RE= índex de risc local

F_i=índex de freqüència

I_g= índex de gravetat

C_I= índex de causalitat

Aquest índex es distribueix en els següents rangs:

Taula 25. Índex de risc local d'incendis

Risc local d'incendis	Classe
≥ 250	Molt elevat
101 – 250	Elevat
11 - 100	Mitjà
≤ 10	Baix

El resultat dels càlculs presenta un valor de 0,0015. Per tant, el municipi de Móra d'Ebre presenta un risc local d'incendis baix.

7.2.3 Zones d'alt risc d'incendi forestal

Per determinar les zones amb un alt risc d'incendi s'ha determinat a partir de diverses dades com son l'orografia (pendent) i la combustibilitat de la vegetació.

Pel que respecta al pendent, permet determinar la facilitat en propagar els incendis. Les zones amb pendents pronunciades afavoreixen la propagació vertical del foc.

Els rangs de pendent de la següent taula han sigut definits en funció del comportament del foc (velocitat de propagació). Un increment de pendent suposa una major velocitat del foc i una major dificultat d'accés pels mitjans d'extinció. En concret, per sobre del 30% de pendent es dificulta en gran mesura l'ús de maquinària. És per això que s'ha decidit assignar el valor màxim de risc a partir d'aquest valor.

A fi de determinar el valor de propagació, s'ha classificat el pendent amb els següents valors.

Taula 26. Classificació del nivell de risc en funció del pendent al municipi de Móra d'Ebre

Classe de pendent	Nivell de risc	Valor índex
Inferior al 5 %	Molt baix	1
Del 5 al 15 %	Baix	2
Del 15 al 20 %	Moderat	3
Del 20 % al 30 %	Alt	4
Més del 30 %	Molt Alt	5

Font: elaboració pròpia.

D'altra banda, a partir de la combustibilitat es podrà determinar la facilitat en que crema la vegetació, en funció del contingut d'aigua, tipus de teixit vegetal, estructura i distribució de la matèria vegetal. Per tant a fi de determinar el risc d'incendi, s'ha realitzat una classificació de la matèria vegetal basada amb els models de combustible proposada per Rothermel.

A partir d'aquest model de combustible, els quals estan agrupats en quatre grans categories (tal i com s'esmentava a l'aparat3.5.1) en funció del mitjà principal de

propagació, combustibilitat, distribució espacial, càrrega de combustible; es realitza una classificació amb el mapa de usos del sol amb els següents valors:

Taula 27. Classificació del nivell de risc en funció dels usos del sòl al municipi de Móra d'Ebre

Categoria	Nivell de risc	Valor índex
Sòls nus, edificacions i altres usos	Molt baix	1
Fruitals i regadius	Baix	2
Zones agrícoles, del cultiu i pastures	Moderat	3
Matollar i vegetació llenyosa	Alt	4
Masses forestals i deveses	Molt alt	5

Font: elaboració pròpia

Mitjançant la interacció d'aquest dos valors (pendent i combustible), s'obté la classificació del risc d'incendi del municipi, la qual presenta els següents valors:

Taula 28. Índex de risc d'incendi al municipi de Móra d'Ebre

Nivell de risc	Valor índex
Molt baix	1
Baix	2
Moderat	3
Alt	4
Molt alt	5

Font: elaboració pròpia

Figura 18. Mapa de risc d'incendi forestal al municipi de Móra d'Ebre

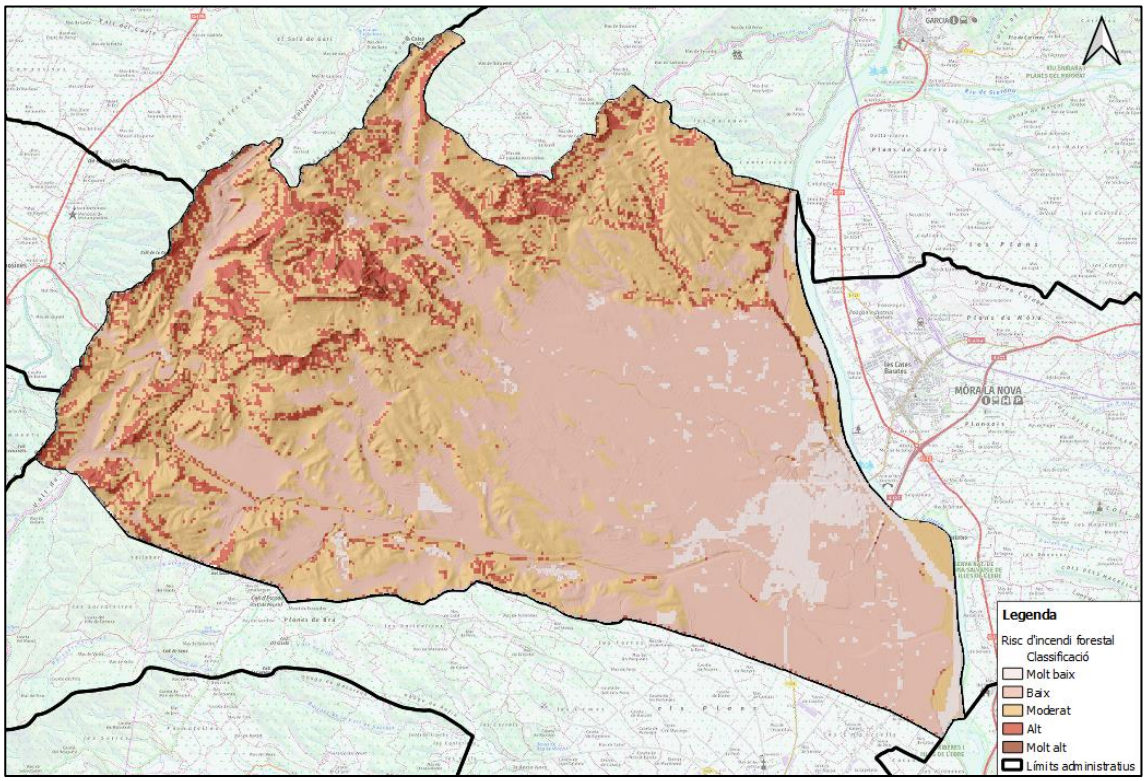

Font: elaboració pròpia.

A la figura anterior es poden observar les zones que presenten un major risc d'incendi forestal. Aquestes zones es troben localitzades especialment al sector nord-oest del terme municipal. Es tracta d'àrees amb una orografia molt irregular formades principalment per barrancs i zones muntanyoses on la pendent és pronunciada, afavorint la propagació de possibles focs.

D'altra banda, també és important esmentar que les zones amb major risc d'incendi forestal presenten una densitat de vegetació elevada, predominant principalment els boscos de tipologia aciculifòlia, bosquines i matollars.

7.2.4 Períodes de màxim risc d'incendi forestal

A partir de la informació relacionada amb l'estadística d'incendis del municipi, la tipologia d'incendis i la climatologia anual de la zona, al present apartat es realitza una avaluació dels períodes de màxim risc d'incendi forestal.

Segons la informació facilitada pel Departament d'Acció Climàtica, Alimentació i Agenda Rural, el terme municipal de Móra d'Ebre ha patit els següents incendis entre l'any 2000 i 2020.

Taula 29. Historial d'incendis i causes per al període 2000-2020 al municipi de Móra d'Ebre

Any	Data	Ubicació	Origen incendi
2011	13/04/2011	Sovarrec	Causa desconeguda
2011	05/07/2011	Fraus	Causes naturals
2012	04/06/2012	Pont Nou	Intencionats
2013	02/02/2013	Plana	Negligències
2013	02/02/2013	Plana	Negligències
2014	31/05/2014	Cresta del Cantillaire	Causes naturals
2014	28/10/2014	Mas Fernando	Negligències
2019	30/04/2019	Vilanoves	Causa desconeguda
2019	14/07/2019	Pena Roja	Causes naturals

Font: elaboració pròpia.

Tal i com es pot observar a la taula anterior, el municipi de Móra d'Ebre ha patit un total de 9 incendis durant el període comprès entre el 2000 i el 2020. Les causes més comuns d'origen dels incendis al municipi han estat les causes naturals i negligències (33,3% respectivament), causes desconegudes (22,2%) i, per últim, els intencionats (11,1%).

L'ocurrència d'incendis forestals es veu clarament marcada per la situació meteorològica de les hores-dies precedents a la ignició del combustible, ja que les condicions atmosfèriques determinen en gran mesura l'estat hídric de la vegetació que es pot veure afectada per un incendi. És per això que es creu necessari realitzar un estudi previ a de la climatologia de la zona d'estudi.

Les taules següents mostren les característiques principals de la climatologia de la zona d'estudi. En aquest cas, la informació disponible procedeix de l'estació climatològica més propera al municipi de Móra d'Ebre (Benissanet).

VALORS NORMALS MITJOS DE PRECIPITACIONS PERÍODE 2007-2016												
MES	GEN	FEB	MARÇ	ABR	MAIG	JUNY	JUL	AGO	SET	OCT	NOV	DES
L/m²	23,9	20,4	47,5	72,1	39,3	24,5	13,5	9,2	34,6	41,0	64,1	26,9

VALORS NORMALS MITJOS DE TEMPERATURES PERÍODE 2007-2016												
MES	GEN	FEB	MARÇ	ABR	MAIG	JUNY	JUL	AGO	SET	OCT	NOV	DES
TºC	7,7	8,7	11,6	14,6	18,2	22,5	25,5	25,3	21,7	17,2	11,4	7,5

VALORS NORMALS MITJOS D'HUMITAT RELATIVA PERÍODE 2007-2016												
MES	GEN	FEB	MARÇ	ABR	MAIG	JUNY	JUL	AGO	SET	OCT	NOV	DES
%	74	66	63	66	61	58	56	59	64	70	72	76

VENTS DOMINANTS

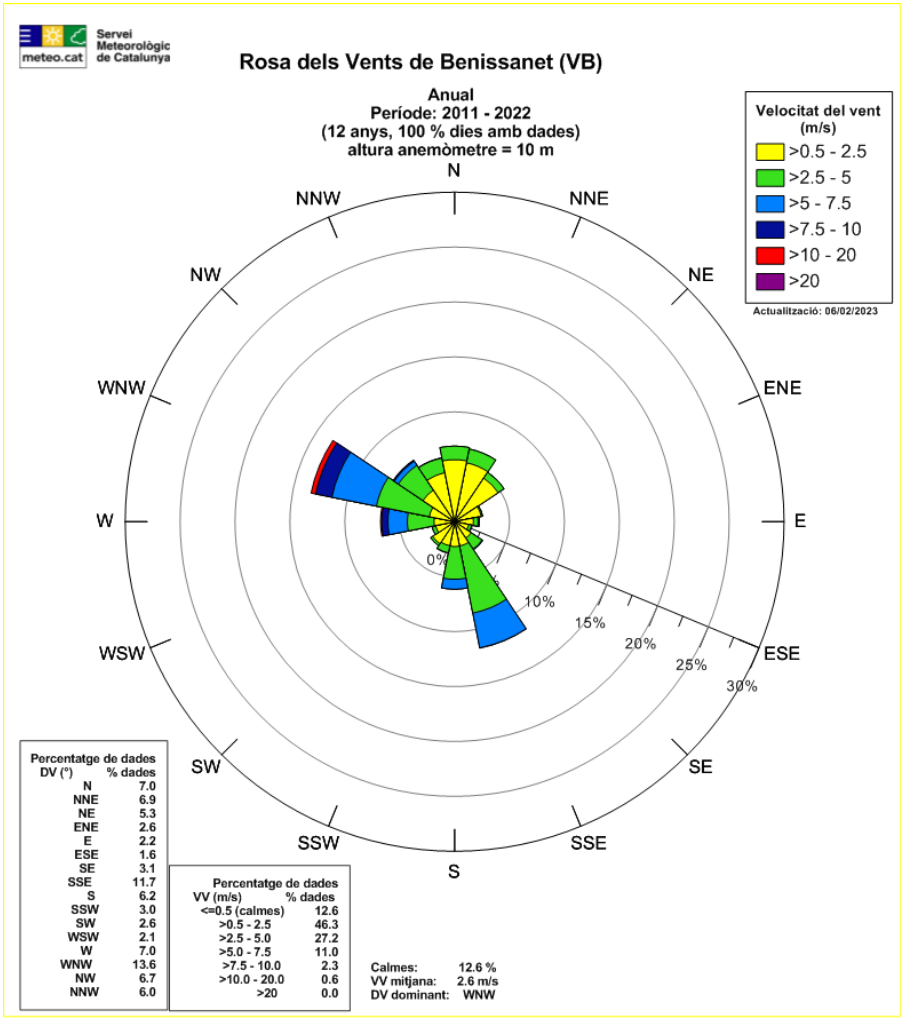

VELOCITAT MITJANA DEL VENT (A 10 m)	2,6 m/s
DIRECCIÓ DOMINANT (a 10 m)	Nord-oest

Figura 19. Normals climàtiques a l'estació meteorològica de Benissanet (2007-2016)

X UTM: 301295
Y UTM: 4548433
Altura: 32
Comarca: Ribera d'Ebre

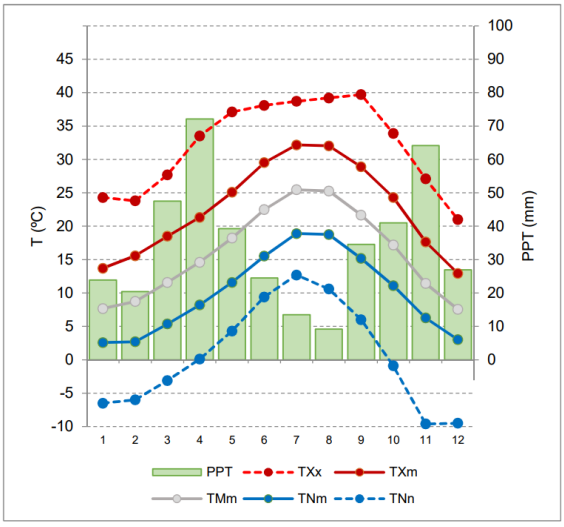

Font: Servei Meteorològic de Catalunya.

Tal i com es pot observar a les figures anteriors, el mesos que presenten les temperatures més elevades corresponen a l'estiu (juny, juliol i agost). Així mateix, pel que respecta a precipitacions, aquests mesos també són considerats dels més i per tant, afavoreixen l'origen i propagació d'incendis forestals.

Pel que respecta a la major part d'incendis ocorreguts al municipi de Móra d'Ebre, la major part dels incendis forestals ocorreguts per causes naturals s'han produït durant els mesos d'estiu i per tant, existeix una relació directa associada amb l'època de l'any i la climatologia.

7.3 AVALUACIÓ DE LA CAPACITAT D'INTERVENCIÓ

La capacitat d'intervenció per a l'extinció d'un incendi forestal depèn de varis factors que són:

- Xarxa viària del terme municipal.
- Punts d'aigua del terme municipal

7.3.1 Xarxa viària

La possibilitat d'actuació i de control d'un incendi forestal, la seguretat de les persones, els béns i els equips d'extinció depèn, en gran mesura, de les infraestructures existents al municipi. Per tant, és important l'existència d'una xarxa coherent de camins, adequada a la prevenció i lluita contra el foc.

Per tal que un camí resulti útil per a la protecció dels boscos ha de:

- Permetre la circulació i l'accés ràpida dels vehicles d'extinció.
- Constituir la línia de defensa i lluita, en la qual els vehicles puguin disposar-se per tal de combatre el foc de manera segura per al persona i els equips. Aquesta

seguretat s'ha de garantir mitjançant la realització i manteniment de franges de seguretat a banda i banda dels camins.

En el cas del municipi de Móra d'Ebre, la densitat de la xarxa viària existent és la següent:

Taula 30. Taula resum de la xarxa viària del municipi de Móra d'Ebre

Categoria	Longitud (m)	Longitud (km)	Densitat (m/ha)	Densitat (km/km^2)
Carretera asfaltada	15.509,48	15,51	3,44	0,34
Camí primari	0,00	0,00	0,00	0,00
Camí secundari	38.178,87	38,18	8,46	0,85
Camí terciari	94.649,79	94,65	20,98	2,10
TOTAL	**148.338,14**	**148,34**	**32,88**	**3,29**

Les característiques de cada camí podem ser consultades a l'apartat 5.1.1 del present document.

Font: Elaboració pròpia

Tal i com es pot observar, la major part dels camins del terme municipal de Móra d'Ebre són camins terciaris, es a dir, camins d'amplada entre 3 i 6 metres que no disposen de sobreamples per permetre el pas creuat de vehicles d'extinció. En moltes ocasions aquesta tipologia de camins es situa en zones amb un elevat nivell de risc d'incendi, com és el cas del sector nord-oest del municipi. Tal i com s'ha esmentat anteriorment, aquesta tipologia de camí no forma part de la xarxa bàsica viària de prevenció d'incendis, tot i que el seu manteniment i estat ha sigut considerat i avaluat al present pla. Així mateix, seria recomanable l'adequació d'aquests camins en una categoria superior (primari o secundari) per tal que permetin garantir els objectius esmentats a l'inici de l'apartat.

Per últim, els camins secundaris conformen el segon element vial de més densitat i recorregut al municipi. Aquests camins presenten una amplada entre els 3 i 6 metres amb sobre amples suficients per permetre el pas creuat de vehicles BRP en aquests punts. Aquests camins formen part de la xarxa bàsica d'incendis forestals i comuniquen el nucli urbà de Móra d'Ebre amb diferents punts del terme municipal, entre els que s'inclouen algunes zones amb boscoses amb un elevat risc d'incendi forestal.

Per últim, pel que fa a les carreteres, tot i que presenten una amplada adequada per facilitar l'accés a vehicles BRP, en el cas de Móra d'Ebre es troben limitades al sector sud del terme municipal facilitant les comunicacions entre el nucli urbà i els municipis veïns.

Per últim, a nivell municipal, cal esmentar que la majora de vials importants són camins que l'ajuntament manté de forma periòdica, especialment realitzant-hi franges de seguretat i mantenint-ne el ferm. Tot i així, l'amplada de les franges de seguretat són d'entre 1 i 3 metres a banda i banda del camí ja que el cost de realització i manteniment d'una franja superior és econòmicament i tècnicament inassumible per l'ajuntament.

D'acord amb l'anàlisi realitzat als apartats anteriors, es creu necessària la millora i adequació d'alguns camins de tipologia terciària a categories superiors, especialment a

les zones identificades amb un risc elevat d'incendi per tal de facilitar l'accessibilitat als serveis d'emergències.

7.3.2 Punts d'aigua

Respecte als **punts d'aigua**, segons el Programa Foc Verd II (Peix i Massip, 1999) el recorregut màxim per pista forestal entre dos punts d'aigua amb hidrant accessibles a camió i/o a helicòpter no ha de superar els 5 km i s'ha de procurar que la superposició de cobertures entre els diferents punts d'aigua sigui la mínima possible. Això representa aproximadament una densitat d'un punt d'aigua cada 2.000 ha o cada 20km^2 . Si la superfície de l'àmbit municipal és de 45,12 km^2, això vol dir que el municipi de Móra d'Ebre hauria de disposar de al menys 2 punts d'aigua. Comptabilitzat els punts d'aigua que no s'ajusten a les característiques descrites a l'apartat 5.1.2, el nombre de punts d'aigua és superior i per tant, es creu suficient per abastir al terme municipal.

Pel que fa a la cobertura dels punts d'aigua existents, es considera que una distància de 2,5 km entre els diferents punts d'aigua del territori permet una cadència de descàrregues d'entre 5 i 6 minuts, fet que permet una òptima operativitat dels mitjans aeris per a l'extinció d'incendis forestals. A partir d'aquesta avaluació (Figura 20), se considera el següent:

- Existeix una bona cobertura dels punts d'aigua existents actualment. Tot i que la cobertura d'alguns dipòsits es solapen, es tracta d'una zona d'alt risc i per tant no es considera insuficient.
- Per intentar minimitzar el manteniment dels dipòsits i basses, es recomanaria reconstruir-los amb formigó per anar eliminant la xapa ja que es deteriora molt ràpidament.
- A l'aplicar el tractament a l'entorn dels dipòsits es pot aconseguir que resultin aptes per als mitjans aeris i per tant garanteixin una bona cobertura de la zona de més risc.
- Per últim, es recorda la importància de realitzar un manteniment i una revisió anual de tots els punts d'aigua existents per tal de garantir la seva disponibilitat en cas d'emergència.

Figura 20. Cobertura punts d'aigua al municipi de Móra d'Ebre

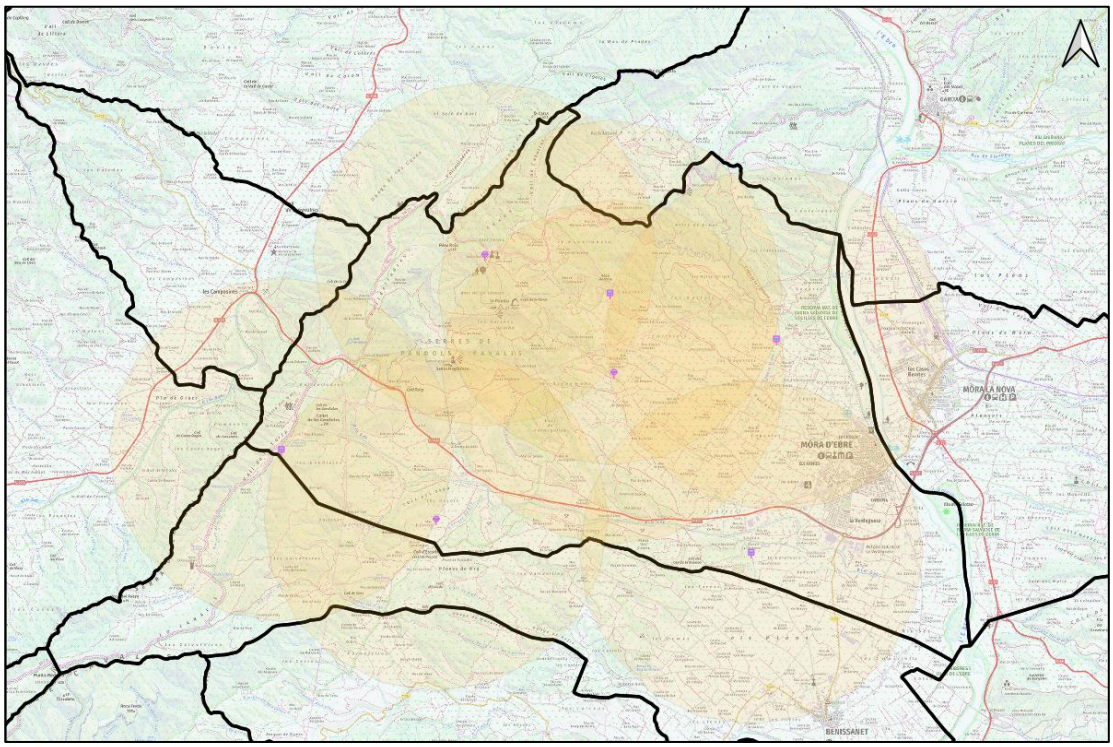

Font: elaboració pròpia

7.4 IDENTIFICACIÓ DELS DÈFICITS DE PROTECCIÓ

En aquest apartat s'identifiquen els dèficits de protecció en els elements de risc que s'han descrit en l'apartat 4.1 d'aquest document. Per a la realització d'aquesta identificació s'ha realitzat un treball previ basat en el treball de camp i l'estudi i anàlisi de documents de referencia. Entre aquesta documentació s'inclou:

- Pla d'Actuació Municipal per incendis forestals (INFOCAT) del terme municipal de Móra d'Ebre.
- Plànol de delimitació de mesures de Prevenció dels Incendis Forestals del municipi de Móra d'Ebre.
- Projecte d'Infraestructures Estratègiques de prevenció d'incendis forestals (PIE) del Perímetre de Protecció Prioritària (PPP) Serres de Pàndols i Cavalls.
- Cartografia operativa d'emergències (COE).

7.4.1 Abocadors i altres gestors de residus

No s'han identificat dèficits de protecció relacionats amb abocadors i altres gestors de residus.

7.4.2 Línies elèctriques

D'acord amb la normativa legal , el Decret 268/1996, en les línies elèctriques d'alta i mitja tensió, les companyies titulars han d'eliminar selectivament i periòdica la vegetació que comporti perill d'incendi. En el cas de l'alta tensió aquesta franja ha de ser de 6 m. a banda i banda de la línia i s'ha de disposar d'un pla triennal de neteja i manteniment

en el qual figurin els treballs de poda i tallada de la vegetació, que no es podran dur a terme durant l'època de màxim risc.

Al municipi de Móra d'Ebre les línies elèctriques es troben en bon estat i s'ha realitzat el manteniment que correspon.

7.4.3 Xarxa viària

A Catalunya, la majoria dels incendis forestals s'inicien als vorals d'una carretera o camí, i per tant, les vies que tenen una alta freqüentació i que confronten amb la massa forestal es consideren elements de risc.

7.4.3.1 Xarxa de carreteres

D'acord amb el Decret 130/1998 de 12 de maig, pel qual s'estableixen les mesures de prevenció d'incendis forestals en les àrees d'influència de les carreteres i que afecta a les carreteres i autovies de Catalunya, sigui quina sigui la titularitat que transcorrin per terrenys forestals segons l'article 2 de la llei 6/1988 de 30 de març, forestal de Catalunya, inclosos en els termes municipals declarats d'alt risc d'incendi segons el Decret 64/1995, de 7 de març, cal mantenir una franja de seguretat i una franja de protecció al voltant de les vies de comunicació i no s'ha detectat un incompliment d'aquests requeriments al municipi.

7.4.3.2 Xarxa de camins

Durant la visita de camp realitzada s'han identificat dèficits relacionats amb l'estat del ferm d'alguns camins, especialment l'ubicat al sud-oest del municipi i que dona accés al punt d'aigua de l'àrea (Dh2). Actualment aquest camí ha sigut considerat com intransitable.

D'altra banda, cal esmentar els camins situats nord-oest del municipi, (sectors Santa Magdalena i Sant Jeroni. Aquests camins presenten danys majoritàriament ocasionats per l'efecte de les pluges.

Nom	Actuació proposada
Camí d'accés al punt d'aigua Dh2	Arranjament del ferm
Tram del camí 013 (terciari) (Camí de Sant Jeroni a la carretera)	Arranjament del ferm
Camí del Barranc de l'Infern	Arranjament del ferm

7.4.4 Punts d'aigua

A partir del treball de camp realitzat i l'anàlisi executat a l'apartat 7.3.2, no es creu necessari reforçar la xarxa de punts d'aigua ja que el municipi disposa d'un elevat número d'hidrants així com basses de gran capacitat al llarg del terme. No obstant, es recomana la instal·lació de rampes de fauna a cada una de les basses per tal de facilitar al sortida de possibles animals que hagin pogut quedar atrapats.

Punt d'aigua	Actuació Proposada
Dh1	Instal·lació de rampa de fauna
Dh2	Instal·lació de rampa de fauna
DHh2	Instal·lació de rampa de fauna
DHh3	Instal·lació de rampa de fauna
DHh4	Instal·lació de rampa de fauna

7.4.5 Franges de baixa càrrega de combustible

Durant de la visita de camp no s'han identificat alguns dèficits relacionats amb l'estat del manteniment de la vegetació al voltant del nucli urbà.

Pel que fa a la xarxa de camins, durant la visita de camp es va apreciar un adequat manteniment de les franges auxiliars de trànsit d'aproximadament 1m d'amplada a banda i banda de la majora dels camins. No obstant, es recomanaria mantenir periòdicament la vegetació especialment als camins ubicats dins de les zones amb un nivell de risc d'incendi forestal més elevat. Els camins de més interès i que requereixen actualment del manteniment de la vegetació són els següents:

Codi	Nom	Categoria
012	Camí De Les Gandayoles A La Crta.	Secundari

Així mateix, és important esmentar que es va detectar la necessitat de neteja de vegetació al voltant del punt d'aigua Dh2 per tal de facilitar la seva accessibilitat tant per mitjans terrestres com mitjans aeris.

Punt d'aigua	Actuació Proposada
Dh2	Franja de protecció de 25m

7.4.6 PEG i ZFG

Segons la informació recopilada del PIEs del PPP de Serres de Pàndols i Cavalls, dins de l'àmbit municipal de Móra d'Ebre hi ha definides una sèrie d'actuacions en àrees estratègiques actualment pendents d'execució.

Codi	Nom actuació	Amidament
AC-03-42-03	Obertura d'àrea complementària en zona arbrada i parcialment mecanitzable, amb l'estassada parcial del sotabosc, poda a 4 m o 2/3 de l'alçada, eliminació de les restes generades i arrossegament de la fusta més gran (P - 13)	5,54 Ha
AC-03-42-06	Obertura d'àrea complementària en zona arbrada i parcialment mecanitzable, amb l'estassada parcial del sotabosc, poda a 4 m o 2/3 de l'alçada, eliminació de les restes generades i arrossegament de la fusta més gran (P - 13)	2,78 Ha
AC-03-44-23	Obertura d'àrea complementària en zona arbrada i parcialment mecanitzable, amb l'estassada parcial del sotabosc, poda a 4 m o 2/3 de l'alçada, eliminació de les restes generades i arrossegament de la fusta més gran (P - 13)	3,33 Ha

Codi	Nom actuació	Amidament
AC-03-44-26	Obertura d'àrea complementària en zona arbrada i parcialment mecanitzable, amb l'estassada parcial del sotabosc, poda a 4 m o 2/3 de l'alçada, eliminació de les restes generades i arrossegament de la fusta més gran (P - 13)	2,42 Ha
AC-03-44-29	Obertura d'àrea complementària en zona arbrada i parcialment mecanitzable, amb l'estassada parcial del sotabosc, poda a 4 m o 2/3 de l'alçada, eliminació de les restes generades i arrossegament de la fusta més gran (P - 13)	1,91 Ha
AC-03-46-05	Obertura d'àrea complementària en zona arbrada i parcialment mecanitzable, amb l'estassada parcial del sotabosc, poda a 4 m o 2/3 de l'alçada, eliminació de les restes generades i arrossegament de la fusta més gran (P - 13)	15,19 Ha
AC-03-46-07	Obertura d'àrea complementària en zona arbrada i parcialment mecanitzable, amb l'estassada parcial del sotabosc, poda a 4 m o 2/3 de l'alçada, eliminació de les restes generades i arrossegament de la fusta més gran (P - 13)	0,10 Ha
AC-03-46-11	Obertura d'àrea complementària en zona arbrada i parcialment mecanitzable, amb l'estassada parcial del sotabosc, poda a 4 m o 2/3 de l'alçada, eliminació de les restes generades i arrossegament de la fusta més gran (P - 13)	8,55 Ha
AC-03-49-02	Obertura d'àrea complementària en zona arbrada i parcialment mecanitzable, amb l'estassada parcial del sotabosc, poda a 4 m o 2/3 de l'alçada, eliminació de les restes generades i arrossegament de la fusta més gran (P - 13)	1,12 Ha
AC-03-49-03	Obertura d'àrea complementària en zona arbrada i parcialment mecanitzable, amb l'estassada parcial del sotabosc, poda a 4 m o 2/3 de l'alçada, eliminació de les restes generades i arrossegament de la fusta més gran (P - 13)	2,37 Ha
AC-03-49-04	Obertura d'àrea complementària en zona arbrada i parcialment mecanitzable, amb l'estassada parcial del sotabosc, poda a 4 m o 2/3 de l'alçada, eliminació de les restes generades i arrossegament de la fusta més gran (P - 13)	0,81 Ha
AC-03-50-02	Obertura d'àrea complementària en zona arbrada i parcialment mecanitzable, amb l'estassada parcial del sotabosc, poda a 4 m o 2/3 de l'alçada, eliminació de les restes generades i arrossegament de la fusta més gran (P - 13)	4,20 Ha
AC-03-50-10	Obertura d'àrea complementària en zona arbrada i parcialment mecanitzable, amb l'estassada parcial del sotabosc, poda a 4 m o 2/3 de l'alçada, eliminació de les restes generades i arrossegament de la fusta més gran (P - 13)	3,71 Ha
AC-03-55-09	Obertura d'àrea complementària en zona arbrada i parcialment mecanitzable, amb l'estassada parcial del sotabosc, poda a 4 m o 2/3 de l'alçada, eliminació de les restes generades i arrossegament de la fusta més gran (P - 13)	4,76 Ha
AC-03-57-15	Obertura d'àrea complementària en zona arbrada i parcialment mecanitzable, amb l'estassada parcial del sotabosc, poda a 4 m o 2/3 de l'alçada, eliminació de les restes generades i arrossegament de la fusta més gran (P - 13)	3,31 Ha
AC-03-57-17	Obertura d'àrea complementària en zona arbrada i parcialment mecanitzable, amb l'estassada parcial del sotabosc, poda a 4 m o	8,92 Ha

Codi	Nom actuació	Amidament
	2/3 de l'alçada, eliminació de les restes generades i arrossegament de la fusta més gran (P - 13)	
AC-03-58-07	Obertura d'àrea complementària en zona arbrada i parcialment mecanitzable, amb l'estassada parcial del sotabosc, poda a 4 m o 2/3 de l'alçada, eliminació de les restes generades i arrossegament de la fusta més gran (P - 13)	5,17 Ha
AD-03-50-06	Obertura d'àrea complementària en zona arbrada i parcialment mecanitzable, amb l'estassada parcial del sotabosc, poda a 4 m o 2/3 de l'alçada, eliminació de les restes generades i arrossegament de la fusta més gran (P - 13)	3,16 Ha
AE-02-44-06	Obertura d'àrea estratègica en zona amb molt baixa densitat arbòria i parcialment mecanitzable, amb l'estassada del sotabosc, poda a 4 m o 2/3 de l'alçada i eliminació dels rebrots i de les restes generades (P - 8)	1,77 Ha
AE-03-39-07	Obertura d'àrea estratègica en zona agrícola abandonada i parcialment mecanitzable, amb l'estassada del sotabosc, poda a 4 m o 2/3 de l'alçada i eliminació dels rebrots i de les restes generades (P - 7)	5,07 Ha
AE-03-39-08	Manteniment d'àrea estratègica en zona agrícola (P - 6)	3,20 Ha
AE-03-39-10	Obertura d'àrea estratègica en zona amb molt baixa densitat arbòria i parcialment mecanitzable, amb l'estassada del sotabosc, poda a 4 m o 2/3 de l'alçada i eliminació dels rebrots i de les restes generades (P - 8)	2,03 Ha
AE-03-39-11	Manteniment d'àrea estratègica en zona agrícola (P - 6)	15,45 Ha
AE-03-39-12	Obertura d'àrea estratègica en zona amb molt baixa densitat arbòria i parcialment mecanitzable, amb l'estassada del sotabosc, poda a 4 m o 2/3 de l'alçada i eliminació dels rebrots i de les restes generades (P - 8)	1,78 Ha
AE-03-39-13	Obertura d'àrea estratègica en zona agrícola abandonada i parcialment mecanitzable, amb l'estassada del sotabosc, poda a 4 m o 2/3 de l'alçada i eliminació dels rebrots i de les restes generades (P - 7)	6,06 Ha
AE-03-39-15	Manteniment d'àrea estratègica en zona agrícola (P - 6)	2,81 Ha
AE-03-39-17	Obertura d'àrea estratègica en zona amb molt baixa densitat arbòria i parcialment mecanitzable, amb l'estassada del sotabosc, poda a 4 m o 2/3 de l'alçada i eliminació dels rebrots i de les restes generades (P - 8)	0,87 Ha
AE-03-39-19	Obertura d'àrea estratègica en zona agrícola abandonada i parcialment mecanitzable, amb l'estassada del sotabosc, poda a 4 m o 2/3 de l'alçada i eliminació dels rebrots i de les restes generades (P - 7)	2,59 Ha
AE-03-39-22	Manteniment d'àrea estratègica en zona agrícola (P - 6)	7,03 Ha
AE-03-39-24	Obertura d'àrea estratègica en zona agrícola abandonada i parcialment mecanitzable, amb l'estassada del sotabosc, poda a 4 m o 2/3 de l'alçada i eliminació dels rebrots i de les restes generades (P - 7)	5,51 Ha
AE-03-39-25	Obertura d'àrea estratègica en zona arbrada i parcialment mecanitzable, amb l'estassada del sotabosc, poda a 4 m o 2/3 de l'alçada i eliminació dels rebrots i de les restes generades (P - 9)	7,73 Ha

Codi	Nom actuació	Amidament
AE-03-40-02	Obertura d'àrea estratègica en zona agrícola abandonada i parcialment mecanitzable, amb l'estassada del sotabosc, poda a 4 m o 2/3 de l'alçada i eliminació dels rebrots i de les restes generades (P - 7)	2,03 Ha
AE-03-40-03	Manteniment d'àrea estratègica en zona agrícola (P - 6)	5,76 Ha
AE-03-40-04	Obertura d'àrea estratègica en zona agrícola abandonada i parcialment mecanitzable, amb l'estassada del sotabosc, poda a 4 m o 2/3 de l'alçada i eliminació dels rebrots i de les restes generades (P - 7)	3,37 Ha
AE-03-40-06	Manteniment d'àrea estratègica en zona agrícola (P - 6)	5,04 Ha
AE-03-40-07	Manteniment d'àrea estratègica en zona agrícola (P - 6)	9,92 Ha
AE-03-40-08	Obertura d'àrea estratègica en zona amb molt baixa densitat arbòria i parcialment mecanitzable, amb l'estassada del sotabosc, poda a 4 m o 2/3 de l'alçada i eliminació dels rebrots i de les restes generades (P - 8)	2,32 Ha
AE-03-41-10	Obertura d'àrea estratègica en zona amb molt baixa densitat arbòria i parcialment mecanitzable, amb l'estassada del sotabosc, poda a 4 m o 2/3 de l'alçada i eliminació dels rebrots i de les restes generades (P - 8)	2,10 Ha
AE-03-41-11	Obertura d'àrea estratègica en zona amb molt baixa densitat arbòria i parcialment mecanitzable, amb l'estassada del sotabosc, poda a 4 m o 2/3 de l'alçada i eliminació dels rebrots i de les restes generades (P - 8)	0,14 Ha
AE-03-41-12	Manteniment d'àrea estratègica en zona agrícola (P - 6)	2,48 Ha
AE-03-41-14	Manteniment d'àrea estratègica en zona agrícola (P - 6)	3,08 Ha
AE-03-41-15	Obertura d'àrea estratègica en zona agrícola abandonada i parcialment mecanitzable, amb l'estassada del sotabosc, poda a 4 m o 2/3 de l'alçada i eliminació dels rebrots i de les restes generades (P - 7)	2,43 Ha
AE-03-41-17	Obertura d'àrea estratègica en zona amb molt baixa densitat arbòria i parcialment mecanitzable, amb l'estassada del sotabosc, poda a 4 m o 2/3 de l'alçada i eliminació dels rebrots i de les restes generades (P - 8)	4,66 Ha
AE-03-41-18	Obertura d'àrea estratègica en zona agrícola abandonada i parcialment mecanitzable, amb l'estassada del sotabosc, poda a 4 m o 2/3 de l'alçada i eliminació dels rebrots i de les restes generades (P - 7)	3,18 Ha
AE-03-42-01	Obertura d'àrea estratègica en zona agrícola abandonada i parcialment mecanitzable, amb l'estassada del sotabosc, poda a 4 m o 2/3 de l'alçada i eliminació dels rebrots i de les restes generades (P - 7)	4,10 Ha
AE-03-42-04	Manteniment d'àrea estratègica en zona agrícola (P - 6)	11,95 Ha
AE-03-42-09	Obertura d'àrea estratègica en zona arbrada i parcialment mecanitzable, amb l'estassada del sotabosc, poda a 4 m o 2/3 de l'alçada i eliminació dels rebrots i de les restes generades (P - 9)	2,08 Ha

Codi	Nom actuació	Amidament
AE-03-42-10	Obertura d'àrea estratègica en zona agrícola abandonada i parcialment mecanitzable, amb l'estassada del sotabosc, poda a 4 m o 2/3 de l'alçada i eliminació dels rebrots i de les restes generades (P - 7)	0,20 Ha
AE-03-44-02	Obertura d'àrea estratègica en zona amb molt baixa densitat arbòria i parcialment mecanitzable, amb l'estassada del sotabosc, poda a 4 m o 2/3 de l'alçada i eliminació dels rebrots i de les restes generades (P - 8)	3,84 Ha
AE-03-44-03	Obertura d'àrea estratègica en zona amb molt baixa densitat arbòria i parcialment mecanitzable, amb l'estassada del sotabosc, poda a 4 m o 2/3 de l'alçada i eliminació dels rebrots i de les restes generades (P - 8)	4,08 Ha
AE-03-44-04	Manteniment d'àrea estratègica en zona agrícola (P - 6)	11,98 Ha
AE-03-44-05	Manteniment d'àrea estratègica en zona agrícola (P - 6)	8,20 Ha
AE-03-44-07	Obertura d'àrea estratègica en zona amb molt baixa densitat arbòria i parcialment mecanitzable, amb l'estassada del sotabosc, poda a 4 m o 2/3 de l'alçada i eliminació dels rebrots i de les restes generades (P - 8)	0,45 Ha
AE-03-44-08	Obertura d'àrea estratègica en zona amb molt baixa densitat arbòria i parcialment mecanitzable, amb l'estassada del sotabosc, poda a 4 m o 2/3 de l'alçada i eliminació dels rebrots i de les restes generades (P - 8)	4,23 Ha
AE-03-44-09	Obertura d'àrea estratègica en zona arbrada i parcialment mecanitzable, amb l'estassada del sotabosc, poda a 4 m o 2/3 de l'alçada i eliminació dels rebrots i de les restes generades (P - 9)	0,94 Ha
AE-03-44-11	Obertura d'àrea estratègica en zona arbrada i parcialment mecanitzable, amb l'estassada del sotabosc, poda a 4 m o 2/3 de l'alçada i eliminació dels rebrots i de les restes generades (P - 9)	2,36 Ha
AE-03-44-12	Obertura d'àrea estratègica en zona agrícola abandonada i parcialment mecanitzable, amb l'estassada del sotabosc, poda a 4 m o 2/3 de l'alçada i eliminació dels rebrots i de les restes generades (P - 7)	3,85 Ha
AE-03-44-13	Obertura d'àrea estratègica en zona arbrada i parcialment mecanitzable, amb l'estassada del sotabosc, poda a 4 m o 2/3 de l'alçada i eliminació dels rebrots i de les restes generades (P - 9)	3,71 Ha
AE-03-44-14	Obertura d'àrea estratègica en zona amb molt baixa densitat arbòria i parcialment mecanitzable, amb l'estassada del sotabosc, poda a 4 m o 2/3 de l'alçada i eliminació dels rebrots i de les restes generades (P - 8)	0,77 Ha
AE-03-44-15	Manteniment d'àrea estratègica en zona agrícola (P - 6)	8,97 Ha
AE-03-44-16	Obertura d'àrea estratègica en zona amb molt baixa densitat arbòria i parcialment mecanitzable, amb l'estassada del sotabosc, poda a 4 m o 2/3 de l'alçada i eliminació dels rebrots i de les restes generades (P - 8)	3,06 Ha
AE-03-44-18	Manteniment d'àrea estratègica en zona agrícola (P - 6)	13,62 Ha
AE-03-44-20	Obertura d'àrea estratègica en zona agrícola abandonada i parcialment mecanitzable, amb l'estassada del sotabosc, poda a 4 m o 2/3 de l'alçada i eliminació dels rebrots i de les restes generades (P - 7)	0,76 Ha

Codi	Nom actuació	Amidament
AE-03-44-21	Obertura d'àrea estratègica en zona agrícola abandonada i parcialment mecanitzable, amb l'estassada del sotabosc, poda a 4 m o 2/3 de l'alçada i eliminació dels rebrots i de les restes generades (P - 7)	1,83 Ha
AE-03-44-25	Manteniment d'àrea estratègica en zona agrícola (P - 6)	11,31 Ha
AE-03-44-27	Manteniment d'àrea estratègica en zona agrícola (P - 6)	4,13 Ha
AE-03-44-28	Obertura d'àrea estratègica en zona amb molt baixa densitat arbòria i parcialment mecanitzable, amb l'estassada del sotabosc, poda a 4 m o 2/3 de l'alçada i eliminació dels rebrots i de les restes generades (P - 8)	5,19 Ha
AE-03-45-01	Obertura d'àrea estratègica en zona amb molt baixa densitat arbòria i parcialment mecanitzable, amb l'estassada del sotabosc, poda a 4 m o 2/3 de l'alçada i eliminació dels rebrots i de les restes generades (P - 8)	6,98 Ha
AE-03-45-02	Obertura d'àrea estratègica en zona agrícola abandonada i parcialment mecanitzable, amb l'estassada del sotabosc, poda a 4 m o 2/3 de l'alçada i eliminació dels rebrots i de les restes generades (P - 7)	1,38 Ha
AE-03-45-04	Obertura d'àrea estratègica en zona amb molt baixa densitat arbòria i parcialment mecanitzable, amb l'estassada del sotabosc, poda a 4 m o 2/3 de l'alçada i eliminació dels rebrots i de les restes generades (P - 8)	17,80 Ha
AE-03-45-05	Obertura d'àrea estratègica en zona agrícola abandonada i parcialment mecanitzable, amb l'estassada del sotabosc, poda a 4 m o 2/3 de l'alçada i eliminació dels rebrots i de les restes generades (P - 7)	2,32 Ha
AE-03-45-06	Obertura d'àrea estratègica en zona arbrada i parcialment mecanitzable, amb l'estassada del sotabosc, poda a 4 m o 2/3 de l'alçada i eliminació dels rebrots i de les restes generades (P - 9)	2,04 Ha
AE-03-45-08	Obertura d'àrea estratègica en zona agrícola abandonada i parcialment mecanitzable, amb l'estassada del sotabosc, poda a 4 m o 2/3 de l'alçada i eliminació dels rebrots i de les restes generades (P - 7)	2,10 Ha
AE-03-45-09	Obertura d'àrea estratègica en zona agrícola abandonada i parcialment mecanitzable, amb l'estassada del sotabosc, poda a 4 m o 2/3 de l'alçada i eliminació dels rebrots i de les restes generades (P - 7)	3,89 Ha
AE-03-45-10	Obertura d'àrea estratègica en zona arbrada i parcialment mecanitzable, amb l'estassada del sotabosc, poda a 4 m o 2/3 de l'alçada i eliminació dels rebrots i de les restes generades (P - 9)	0,94 Ha
AE-03-45-11	Obertura d'àrea estratègica en zona amb molt baixa densitat arbòria i parcialment mecanitzable, amb l'estassada del sotabosc, poda a 4 m o 2/3 de l'alçada i eliminació dels rebrots i de les restes generades (P - 8)	2,11 Ha
AE-03-45-12	Obertura d'àrea estratègica en zona agrícola abandonada i parcialment mecanitzable, amb l'estassada del sotabosc, poda a 4 m o 2/3 de l'alçada i eliminació dels rebrots i de les restes generades (P - 7)	3,68 Ha

Codi	Nom actuació	Amidament
AE-03-45-13	Obertura d'àrea estratègica en zona amb molt baixa densitat arbòria i parcialment mecanitzable, amb l'estassada del sotabosc, poda a 4 m o 2/3 de l'alçada i eliminació dels rebrots i de les restes generades (P - 8)	3,94 Ha
AE-03-45-14	Obertura d'àrea estratègica en zona amb molt baixa densitat arbòria i parcialment mecanitzable, amb l'estassada del sotabosc, poda a 4 m o 2/3 de l'alçada i eliminació dels rebrots i de les restes generades (P - 8)	1,16 Ha
AE-03-45-15	Obertura d'àrea estratègica en zona amb molt baixa densitat arbòria i parcialment mecanitzable, amb l'estassada del sotabosc, poda a 4 m o 2/3 de l'alçada i eliminació dels rebrots i de les restes generades (P - 8)	2,45 Ha
AE-03-45-16	Manteniment d'àrea estratègica en zona agrícola (P - 6)	0,84 Ha
AE-03-46-01	Obertura d'àrea estratègica en zona arbrada i parcialment mecanitzable, amb l'estassada del sotabosc, poda a 4 m o 2/3 de l'alçada i eliminació dels rebrots i de les restes generades (P - 9)	15,54 Ha
AE-03-46-02	Obertura d'àrea estratègica en zona agrícola abandonada i parcialment mecanitzable, amb l'estassada del sotabosc, poda a 4 m o 2/3 de l'alçada i eliminació dels rebrots i de les restes generades (P - 7)	3,11 Ha
AE-03-46-03	Obertura d'àrea estratègica en zona amb molt baixa densitat arbòria i parcialment mecanitzable, amb l'estassada del sotabosc, poda a 4 m o 2/3 de l'alçada i eliminació dels rebrots i de les restes generades (P - 8)	23,75 Ha
AE-03-46-09	Obertura d'àrea estratègica en zona amb molt baixa densitat arbòria i parcialment mecanitzable, amb l'estassada del sotabosc, poda a 4 m o 2/3 de l'alçada i eliminació dels rebrots i de les restes generades (P - 8)	2,75 Ha
AE-03-46-12	Obertura d'àrea estratègica en zona amb molt baixa densitat arbòria i parcialment mecanitzable, amb l'estassada del sotabosc, poda a 4 m o 2/3 de l'alçada i eliminació dels rebrots i de les restes generades (P - 8)	1,05 Ha
AE-03-46-13	Obertura d'àrea estratègica en zona amb molt baixa densitat arbòria i parcialment mecanitzable, amb l'estassada del sotabosc, poda a 4 m o 2/3 de l'alçada i eliminació dels rebrots i de les restes generades (P - 8)	4,43 Ha
AE-03-46-15	Obertura d'àrea estratègica en zona amb molt baixa densitat arbòria i parcialment mecanitzable, amb l'estassada del sotabosc, poda a 4 m o 2/3 de l'alçada i eliminació dels rebrots i de les restes generades (P - 8)	1,84 Ha
AE-03-46-16	Obertura d'àrea estratègica en zona agrícola abandonada i parcialment mecanitzable, amb l'estassada del sotabosc, poda a 4 m o 2/3 de l'alçada i eliminació dels rebrots i de les restes generades (P - 7)	1,36 Ha
AE-03-46-18	Manteniment d'àrea estratègica en zona agrícola (P - 6)	0,69 Ha
AE-03-46-19	Manteniment d'àrea estratègica en zona agrícola (P - 6)	0,45 Ha
AE-03-46-20	Obertura d'àrea estratègica en zona agrícola abandonada i parcialment mecanitzable, amb l'estassada del sotabosc, poda a 4 m o 2/3 de l'alçada i eliminació dels rebrots i de les restes generades (P - 7)	1,99 Ha

Codi	Nom actuació	Amidament
AE-03-46-21	Manteniment d'àrea estratègica en zona agrícola (P - 6)	1,54 Ha
AE-03-46-22	Manteniment d'àrea estratègica en zona agrícola (P - 6)	0,71 Ha
AE-03-46-23	Obertura d'àrea estratègica en zona amb molt baixa densitat arbòria i parcialment mecanitzable, amb l'estassada del sotabosc, poda a 4 m o 2/3 de l'alçada i eliminació dels rebrots i de les restes generades (P - 8)	0,79 Ha
AE-03-47-01	Obertura d'àrea estratègica en zona agrícola abandonada i parcialment mecanitzable, amb l'estassada del sotabosc, poda a 4 m o 2/3 de l'alçada i eliminació dels rebrots i de les restes generades (P - 7)	0,94 Ha
AE-03-47-02	Obertura d'àrea estratègica en zona amb molt baixa densitat arbòria i parcialment mecanitzable, amb l'estassada del sotabosc, poda a 4 m o 2/3 de l'alçada i eliminació dels rebrots i de les restes generades (P - 8)	1,41 Ha
AE-03-47-03	Manteniment d'àrea estratègica en zona agrícola (P - 6)	4,63 Ha
AE-03-47-05	Obertura d'àrea estratègica en zona amb molt baixa densitat arbòria i parcialment mecanitzable, amb l'estassada del sotabosc, poda a 4 m o 2/3 de l'alçada i eliminació dels rebrots i de les restes generades (P - 8)	1,85 Ha
AE-03-47-07	Manteniment d'àrea estratègica en zona agrícola (P - 6)	0,72 Ha
AE-03-47-09	Obertura d'àrea estratègica en zona amb molt baixa densitat arbòria i parcialment mecanitzable, amb l'estassada del sotabosc, poda a 4 m o 2/3 de l'alçada i eliminació dels rebrots i de les restes generades (P - 8)	1,60 Ha
AE-03-47-11	Obertura d'àrea estratègica en zona agrícola abandonada i parcialment mecanitzable, amb l'estassada del sotabosc, poda a 4 m o 2/3 de l'alçada i eliminació dels rebrots i de les restes generades (P - 7)	0,99 Ha
AE-03-47-12	Obertura d'àrea estratègica en zona amb molt baixa densitat arbòria i parcialment mecanitzable, amb l'estassada del sotabosc, poda a 4 m o 2/3 de l'alçada i eliminació dels rebrots i de les restes generades (P - 8)	3,83 Ha
AE-03-49-01	Manteniment d'àrea estratègica en zona agrícola (P - 6)	15,54 Ha
AE-03-49-06	Manteniment d'àrea estratègica en zona agrícola (P - 6)	2,90 Ha
AE-03-49-07	Obertura d'àrea estratègica en zona agrícola abandonada i parcialment mecanitzable, amb l'estassada del sotabosc, poda a 4 m o 2/3 de l'alçada i eliminació dels rebrots i de les restes generades (P - 7)	0,86 Ha
AE-03-49-09	Manteniment d'àrea estratègica en zona agrícola (P - 6)	5,81 Ha
AE-03-50-03	Obertura d'àrea estratègica en zona amb molt baixa densitat arbòria i parcialment mecanitzable, amb l'estassada del sotabosc, poda a 4 m o 2/3 de l'alçada i eliminació dels rebrots i de les restes generades (P - 8)	0,89 Ha
AE-03-50-05	Obertura d'àrea estratègica en zona amb molt baixa densitat arbòria i parcialment mecanitzable, amb l'estassada del sotabosc, poda a 4	4,96 Ha

Codi	Nom actuació	Amidament
	m o 2/3 de l'alçada i eliminació dels rebrots i de les restes generades (P - 8)	
AE-03-50-07	Manteniment d'àrea estratègica en zona agrícola (P - 6)	42,88 Ha
AE-03-50-08	Obertura d'àrea estratègica en zona amb molt baixa densitat arbòria i parcialment mecanitzable, amb l'estassada del sotabosc, poda a 4 m o 2/3 de l'alçada i eliminació dels rebrots i de les restes generades (P - 8)	0,80 Ha
AE-03-50-09	Obertura d'àrea estratègica en zona amb molt baixa densitat arbòria i parcialment mecanitzable, amb l'estassada del sotabosc, poda a 4 m o 2/3 de l'alçada i eliminació dels rebrots i de les restes generades (P - 8)	0,94 Ha
AE-03-50-11	Obertura d'àrea estratègica en zona amb molt baixa densitat arbòria i parcialment mecanitzable, amb l'estassada del sotabosc, poda a 4 m o 2/3 de l'alçada i eliminació dels rebrots i de les restes generades (P - 8)	4,68 Ha
AE-03-55-01	Manteniment d'àrea estratègica en zona agrícola (P - 6)	4,58 Ha
AE-03-55-02	Obertura d'àrea estratègica en zona agrícola abandonada i parcialment mecanitzable, amb l'estassada del sotabosc, poda a 4 m o 2/3 de l'alçada i eliminació dels rebrots i de les restes generades (P - 7)	11,61 Ha
AE-03-55-06	Obertura d'àrea estratègica en zona amb molt baixa densitat arbòria i parcialment mecanitzable, amb l'estassada del sotabosc, poda a 4 m o 2/3 de l'alçada i eliminació dels rebrots i de les restes generades (P - 8)	11,24 Ha
AE-03-55-07	Obertura d'àrea estratègica en zona arbrada i parcialment mecanitzable, amb l'estassada del sotabosc, poda a 4 m o 2/3 de l'alçada i eliminació dels rebrots i de les restes generades (P - 9)	1,49 Ha
AE-03-55-10	Obertura d'àrea estratègica en zona agrícola abandonada i parcialment mecanitzable, amb l'estassada del sotabosc, poda a 4 m o 2/3 de l'alçada i eliminació dels rebrots i de les restes generades (P - 7)	0,82 Ha
AE-03-56-04	Manteniment d'àrea estratègica en zona agrícola (P - 6)	7,70 Ha
AE-03-56-05	Manteniment d'àrea estratègica en zona agrícola (P - 6)	11,21 Ha
AE-03-56-06	Obertura d'àrea estratègica en zona agrícola abandonada i parcialment mecanitzable, amb l'estassada del sotabosc, poda a 4 m o 2/3 de l'alçada i eliminació dels rebrots i de les restes generades (P - 7)	2,39 Ha
AE-03-56-07	Obertura d'àrea estratègica en zona amb molt baixa densitat arbòria i parcialment mecanitzable, amb l'estassada del sotabosc, poda a 4 m o 2/3 de l'alçada i eliminació dels rebrots i de les restes generades (P - 8)	3,52 Ha
AE-03-56-09	Obertura d'àrea estratègica en zona agrícola abandonada i parcialment mecanitzable, amb l'estassada del sotabosc, poda a 4 m o 2/3 de l'alçada i eliminació dels rebrots i de les restes generades (P - 7)	6,36 Ha
AE-03-56-11	Obertura d'àrea estratègica en zona amb molt baixa densitat arbòria i parcialment mecanitzable, amb l'estassada del sotabosc, poda a 4 m o 2/3 de l'alçada i eliminació dels rebrots i de les restes generades (P - 8)	2,41 Ha

Codi	Nom actuació	Amidament
AE-03-56-12	Obertura d'àrea estratègica en zona agrícola abandonada i parcialment mecanitzable, amb l'estassada del sotabosc, poda a 4 m o 2/3 de l'alçada i eliminació dels rebrots i de les restes generades (P - 7)	2,85 Ha
AE-03-56-15	Obertura d'àrea estratègica en zona agrícola abandonada i parcialment mecanitzable, amb l'estassada del sotabosc, poda a 4 m o 2/3 de l'alçada i eliminació dels rebrots i de les restes generades (P - 7)	2,24 Ha
AE-03-56-17	Obertura d'àrea estratègica en zona amb molt baixa densitat arbòria i parcialment mecanitzable, amb l'estassada del sotabosc, poda a 4 m o 2/3 de l'alçada i eliminació dels rebrots i de les restes generades (P - 8)	2,23 Ha
AE-03-56-19	Obertura d'àrea estratègica en zona amb molt baixa densitat arbòria i parcialment mecanitzable, amb l'estassada del sotabosc, poda a 4 m o 2/3 de l'alçada i eliminació dels rebrots i de les restes generades (P - 8)	2,32 Ha
AE-03-57-04	Manteniment d'àrea estratègica en zona agrícola (P - 6)	25,56 Ha
AE-03-57-06	Obertura d'àrea estratègica en zona amb molt baixa densitat arbòria i parcialment mecanitzable, amb l'estassada del sotabosc, poda a 4 m o 2/3 de l'alçada i eliminació dels rebrots i de les restes generades (P - 8)	6,55 Ha
AE-03-57-09	Obertura d'àrea estratègica en zona amb molt baixa densitat arbòria i parcialment mecanitzable, amb l'estassada del sotabosc, poda a 4 m o 2/3 de l'alçada i eliminació dels rebrots i de les restes generades (P - 8)	1,27 Ha
AE-03-57-10	Obertura d'àrea estratègica en zona agrícola abandonada i parcialment mecanitzable, amb l'estassada del sotabosc, poda a 4 m o 2/3 de l'alçada i eliminació dels rebrots i de les restes generades (P - 7)	4,65 Ha
AE-03-57-11	Manteniment d'àrea estratègica en zona agrícola (P - 6)	8,09 Ha
AE-03-57-13	Obertura d'àrea estratègica en zona agrícola abandonada i parcialment mecanitzable, amb l'estassada del sotabosc, poda a 4 m o 2/3 de l'alçada i eliminació dels rebrots i de les restes generades (P - 7)	2,83 Ha
AE-03-57-18	Obertura d'àrea estratègica en zona amb molt baixa densitat arbòria i parcialment mecanitzable, amb l'estassada del sotabosc, poda a 4 m o 2/3 de l'alçada i eliminació dels rebrots i de les restes generades (P - 8)	1,33 Ha
AE-03-58-06	Obertura d'àrea estratègica en zona amb molt baixa densitat arbòria i parcialment mecanitzable, amb l'estassada del sotabosc, poda a 4 m o 2/3 de l'alçada i eliminació dels rebrots i de les restes generades (P - 8)	4,26 Ha
AE-04-44-10	Obertura d'àrea estratègica en zona agrícola abandonada i parcialment mecanitzable, amb l'estassada del sotabosc, poda a 4 m o 2/3 de l'alçada i eliminació dels rebrots i de les restes generades (P - 7)	0,78 Ha
AS-03-39-20	Obertura d'àrea segura en zona forestal, parcialment arbrada i parcialment mecanitzable, amb l'eliminació de l'arbrat i del sotabosc, i eliminació de les restes generades (P - 15)	11,69 Ha

Codi	Nom actuació	Amidament
AS-03-40-01	Manteniment d'àrea segura en zona agrícola (P - 14)	19,20 Ha
AS-03-44-01	Manteniment d'àrea segura en zona agrícola (P - 14)	17,82 Ha
AS-03-44-30	Manteniment d'àrea segura en zona agrícola (P - 14)	41,59 Ha
AS-03-45-03	Obertura d'àrea estratègica en zona arbrada i parcialment mecanitzable, amb l'estassada del sotabosc, poda a 4 m o 2/3 de l'alçada i eliminació dels rebrots i de les restes generades (P - 9)	8,13 Ha
AS-03-49-11	Obertura d'àrea segura en zona forestal, parcialment arbrada i parcialment mecanitzable, amb l'eliminació de l'arbrat i del sotabosc, i eliminació de les restes generades (P - 15)	14,08 Ha
AS-03-56-01	Manteniment d'àrea segura en zona agrícola (P - 14)	22,40 Ha
AS-03-56-02	Obertura d'àrea segura en zona forestal, parcialment arbrada i parcialment mecanitzable, amb l'eliminació de l'arbrat i del sotabosc, i eliminació de les restes generades (P - 15)	2,29 Ha
AS-03-57-01	Manteniment d'àrea segura en zona agrícola (P - 14)	13,43 Ha
AS-03-57-02	Obertura d'àrea segura en zona forestal, parcialment arbrada i parcialment mecanitzable, amb l'eliminació de l'arbrat i del sotabosc, i eliminació de les restes generades (P - 15)	0,51 Ha
AS-03-57-07	Manteniment d'àrea estratègica en zona agrícola (P - 6)	6,46 Ha
FAE-03-39-09	Obertura de franja auxiliar estratègica en zona arbrada i parcialment mecanitzable, amb l'estassada del sotabosc, poda a 4 m o 2/3 de l'alçada i eliminació dels rebrots i de les restes generades (P - 12)	11,46 Ha
FAE-03-39-14	Obertura de franja auxiliar estratègica en zona arbrada i parcialment mecanitzable, amb l'estassada del sotabosc, poda a 4 m o 2/3 de l'alçada i eliminació dels rebrots i de les restes generades (P - 12)	0,48 Ha
FAE-03-39-16	Obertura de franja auxiliar estratègica en zona arbrada i parcialment mecanitzable, amb l'estassada del sotabosc, poda a 4 m o 2/3 de l'alçada i eliminació dels rebrots i de les restes generades (P - 12)	6,85 Ha
FAE-03-39-18	Obertura de franja auxiliar estratègica en zona arbrada i parcialment mecanitzable, amb l'estassada del sotabosc, poda a 4 m o 2/3 de l'alçada i eliminació dels rebrots i de les restes generades (P - 12)	0,69 Ha
FAE-03-39-21	Obertura de franja auxiliar estratègica en zona arbrada i parcialment mecanitzable, amb l'estassada del sotabosc, poda a 4 m o 2/3 de l'alçada i eliminació dels rebrots i de les restes generades (P - 12)	1,71 Ha
FAE-03-39-23	Obertura de franja auxiliar estratègica en zona arbrada i parcialment mecanitzable, amb l'estassada del sotabosc, poda a 4 m o 2/3 de l'alçada i eliminació dels rebrots i de les restes generades (P - 12)	5,02 Ha
FAE-03-40-05	Obertura de franja auxiliar estratègica en zona arbrada i parcialment mecanitzable, amb l'estassada del sotabosc, poda a 4 m o 2/3 de l'alçada i eliminació dels rebrots i de les restes generades (P - 12)	7,56 Ha
FAE-03-41-08	Obertura de franja auxiliar estratègica en zona arbrada i parcialment mecanitzable, amb l'estassada del sotabosc, poda a 4 m o 2/3 de l'alçada i eliminació dels rebrots i de les restes generades (P - 12)	0,00 Ha
FAE-03-41-13	Obertura de franja auxiliar estratègica en zona amb molt baixa densitat arbòria i parcialment mecanitzable, amb l'estassada del sotabosc, poda a 4 m o 2/3 de l'alçada i eliminació dels rebrots i de les restes generades (P - 11)	1,94 Ha

Codi	Nom actuació	Amidament
FAE-03-41-16	Obertura de franja auxiliar estratègica en zona amb molt baixa densitat arbòria i parcialment mecanitzable, amb l'estassada del sotabosc, poda a 4 m o 2/3 de l'alçada i eliminació dels rebrots i de les restes generades (P - 11)	1,79 Ha
FAE-03-42-02	Obertura de franja auxiliar estratègica en zona arbrada i parcialment mecanitzable, amb l'estassada del sotabosc, poda a 4 m o 2/3 de l'alçada i eliminació dels rebrots i de les restes generades (P - 12)	3,00 Ha
FAE-03-42-05	Obertura de franja auxiliar estratègica en zona arbrada i parcialment mecanitzable, amb l'estassada del sotabosc, poda a 4 m o 2/3 de l'alçada i eliminació dels rebrots i de les restes generades (P - 12)	2,90 Ha
FAE-03-42-07	Obertura de franja auxiliar estratègica en zona arbrada i parcialment mecanitzable, amb l'estassada del sotabosc, poda a 4 m o 2/3 de l'alçada i eliminació dels rebrots i de les restes generades (P - 12)	0,89 Ha
FAE-03-42-08	Obertura de franja auxiliar estratègica en zona amb molt baixa densitat arbòria i parcialment mecanitzable, amb l'estassada del sotabosc, poda a 4 m o 2/3 de l'alçada i eliminació dels rebrots i de les restes generades (P - 11)	0,52 Ha
FAE-03-44-17	Obertura de franja auxiliar estratègica en zona arbrada i parcialment mecanitzable, amb l'estassada del sotabosc, poda a 4 m o 2/3 de l'alçada i eliminació dels rebrots i de les restes generades (P - 12)	1,77 Ha
FAE-03-44-19	Obertura de franja auxiliar estratègica en zona arbrada i parcialment mecanitzable, amb l'estassada del sotabosc, poda a 4 m o 2/3 de l'alçada i eliminació dels rebrots i de les restes generades (P - 12)	3,78 Ha
FAE-03-44-22	Obertura de franja auxiliar estratègica en zona arbrada i parcialment mecanitzable, amb l'estassada del sotabosc, poda a 4 m o 2/3 de l'alçada i eliminació dels rebrots i de les restes generades (P - 12)	5,66 Ha
FAE-03-44-24	Obertura de franja auxiliar estratègica en zona arbrada i parcialment mecanitzable, amb l'estassada del sotabosc, poda a 4 m o 2/3 de l'alçada i eliminació dels rebrots i de les restes generades (P - 12)	0,95 Ha
FAE-03-45-07	Obertura de franja auxiliar estratègica en zona arbrada i parcialment mecanitzable, amb l'estassada del sotabosc, poda a 4 m o 2/3 de l'alçada i eliminació dels rebrots i de les restes generades (P - 12)	4,60 Ha
FAE-03-45-17	Obertura de franja auxiliar estratègica en zona arbrada i parcialment mecanitzable, amb l'estassada del sotabosc, poda a 4 m o 2/3 de l'alçada i eliminació dels rebrots i de les restes generades (P - 12)	0,78 Ha
FAE-03-46-04	Obertura de franja auxiliar estratègica en zona arbrada i parcialment mecanitzable, amb l'estassada del sotabosc, poda a 4 m o 2/3 de l'alçada i eliminació dels rebrots i de les restes generades (P - 12)	10,62 Ha
FAE-03-46-06	Obertura de franja auxiliar estratègica en zona arbrada i parcialment mecanitzable, amb l'estassada del sotabosc, poda a 4 m o 2/3 de l'alçada i eliminació dels rebrots i de les restes generades (P - 12)	23,14 Ha
FAE-03-46-08	Obertura de franja auxiliar estratègica en zona arbrada i parcialment mecanitzable, amb l'estassada del sotabosc, poda a 4 m o 2/3 de l'alçada i eliminació dels rebrots i de les restes generades (P - 12)	18,91 Ha
FAE-03-46-10	Obertura de franja auxiliar estratègica en zona arbrada i parcialment mecanitzable, amb l'estassada del sotabosc, poda a 4 m o 2/3 de l'alçada i eliminació dels rebrots i de les restes generades (P - 12)	8,44 Ha

Codi	Nom actuació	Amidament
FAE-03-46-14	Obertura de franja auxiliar estratègica en zona arbrada i parcialment mecanitzable, amb l'estassada del sotabosc, poda a 4 m o 2/3 de l'alçada i eliminació dels rebrots i de les restes generades (P - 12)	2,90 Ha
FAE-03-46-17	Obertura de franja auxiliar estratègica en zona arbrada i parcialment mecanitzable, amb l'estassada del sotabosc, poda a 4 m o 2/3 de l'alçada i eliminació dels rebrots i de les restes generades (P - 12)	3,89 Ha
FAE-03-46-24	Obertura de franja auxiliar estratègica en zona arbrada i parcialment mecanitzable, amb l'estassada del sotabosc, poda a 4 m o 2/3 de l'alçada i eliminació dels rebrots i de les restes generades (P - 12)	10,54 Ha
FAE-03-46-25	Obertura de franja auxiliar estratègica en zona arbrada i parcialment mecanitzable, amb l'estassada del sotabosc, poda a 4 m o 2/3 de l'alçada i eliminació dels rebrots i de les restes generades (P - 12)	0,82 Ha
FAE-03-47-04	Obertura de franja auxiliar estratègica en zona arbrada i parcialment mecanitzable, amb l'estassada del sotabosc, poda a 4 m o 2/3 de l'alçada i eliminació dels rebrots i de les restes generades (P - 12)	6,36 Ha
FAE-03-47-06	Obertura de franja auxiliar estratègica en zona amb molt baixa densitat arbòria i parcialment mecanitzable, amb l'estassada del sotabosc, poda a 4 m o 2/3 de l'alçada i eliminació dels rebrots i de les restes generades (P - 11)	2,84 Ha
FAE-03-47-08	Obertura de franja auxiliar estratègica en zona arbrada i parcialment mecanitzable, amb l'estassada del sotabosc, poda a 4 m o 2/3 de l'alçada i eliminació dels rebrots i de les restes generades (P - 12)	2,15 Ha
FAE-03-47-10	Obertura de franja auxiliar estratègica en zona arbrada i parcialment mecanitzable, amb l'estassada del sotabosc, poda a 4 m o 2/3 de l'alçada i eliminació dels rebrots i de les restes generades (P - 12)	6,10 Ha
FAE-03-49-05	Obertura de franja auxiliar estratègica en zona arbrada i parcialment mecanitzable, amb l'estassada del sotabosc, poda a 4 m o 2/3 de l'alçada i eliminació dels rebrots i de les restes generades (P - 12)	1,02 Ha
FAE-03-49-08	Obertura de franja auxiliar estratègica en zona arbrada i parcialment mecanitzable, amb l'estassada del sotabosc, poda a 4 m o 2/3 de l'alçada i eliminació dels rebrots i de les restes generades (P - 12)	8,26 Ha
FAE-03-49-10	Obertura de franja auxiliar estratègica en zona arbrada i parcialment mecanitzable, amb l'estassada del sotabosc, poda a 4 m o 2/3 de l'alçada i eliminació dels rebrots i de les restes generades (P - 12)	6,34 Ha
FAE-03-49-12	Obertura de franja auxiliar estratègica en zona arbrada i parcialment mecanitzable, amb l'estassada del sotabosc, poda a 4 m o 2/3 de l'alçada i eliminació dels rebrots i de les restes generades (P - 12)	2,66 Ha
FAE-03-49-13	Obertura de franja auxiliar estratègica en zona arbrada i parcialment mecanitzable, amb l'estassada del sotabosc, poda a 4 m o 2/3 de l'alçada i eliminació dels rebrots i de les restes generades (P - 12)	3,06 Ha
FAE-03-49-14	Obertura de franja auxiliar estratègica en zona amb molt baixa densitat arbòria i parcialment mecanitzable, amb l'estassada del sotabosc, poda a 4 m o 2/3 de l'alçada i eliminació dels rebrots i de les restes generades (P - 11)	0,50 Ha
FAE-03-49-15	Obertura de franja auxiliar estratègica en zona amb molt baixa densitat arbòria i parcialment mecanitzable, amb l'estassada del sotabosc, poda a 4 m o 2/3 de l'alçada i eliminació dels rebrots i de les restes generades (P - 11)	1,04 Ha
FAE-03-50-01	Obertura de franja auxiliar estratègica en zona arbrada i parcialment mecanitzable, amb l'estassada del sotabosc, poda a 4 m o 2/3 de l'alçada i eliminació dels rebrots i de les restes generades (P - 12)	9,87 Ha

Codi	Nom actuació	Amidament
FAE-03-50-04	Obertura de franja auxiliar estratègica en zona arbrada i parcialment mecanitzable, amb l'estassada del sotabosc, poda a 4 m o 2/3 de l'alçada i eliminació dels rebrots i de les restes generades (P - 12)	17,67 Ha
FAE-03-55-03	Obertura de franja auxiliar estratègica en zona arbrada i parcialment mecanitzable, amb l'estassada del sotabosc, poda a 4 m o 2/3 de l'alçada i eliminació dels rebrots i de les restes generades (P - 12)	2,53 Ha
FAE-03-55-04	Obertura de franja auxiliar estratègica en zona arbrada i parcialment mecanitzable, amb l'estassada del sotabosc, poda a 4 m o 2/3 de l'alçada i eliminació dels rebrots i de les restes generades (P - 12)	1,02 Ha
FAE-03-55-05	Obertura de franja auxiliar estratègica en zona arbrada i parcialment mecanitzable, amb l'estassada del sotabosc, poda a 4 m o 2/3 de l'alçada i eliminació dels rebrots i de les restes generades (P - 12)	5,36 Ha
FAE-03-55-08	Obertura de franja auxiliar estratègica en zona arbrada i parcialment mecanitzable, amb l'estassada del sotabosc, poda a 4 m o 2/3 de l'alçada i eliminació dels rebrots i de les restes generades (P - 12)	6,55 Ha
FAE-03-56-03	Obertura de franja auxiliar estratègica en zona arbrada i parcialment mecanitzable, amb l'estassada del sotabosc, poda a 4 m o 2/3 de l'alçada i eliminació dels rebrots i de les restes generades (P - 12)	12,51 Ha
FAE-03-56-08	Obertura de franja auxiliar estratègica en zona arbrada i parcialment mecanitzable, amb l'estassada del sotabosc, poda a 4 m o 2/3 de l'alçada i eliminació dels rebrots i de les restes generades (P - 12)	9,03 Ha
FAE-03-56-10	Obertura de franja auxiliar estratègica en zona arbrada i parcialment mecanitzable, amb l'estassada del sotabosc, poda a 4 m o 2/3 de l'alçada i eliminació dels rebrots i de les restes generades (P - 12)	1,09 Ha
FAE-03-56-13	Obertura de franja auxiliar estratègica en zona arbrada i parcialment mecanitzable, amb l'estassada del sotabosc, poda a 4 m o 2/3 de l'alçada i eliminació dels rebrots i de les restes generades (P - 12)	11,05 Ha
FAE-03-56-14	Obertura de franja auxiliar estratègica en zona arbrada i parcialment mecanitzable, amb l'estassada del sotabosc, poda a 4 m o 2/3 de l'alçada i eliminació dels rebrots i de les restes generades (P - 12)	1,27 Ha
FAE-03-56-16	Obertura de franja auxiliar estratègica en zona arbrada i parcialment mecanitzable, amb l'estassada del sotabosc, poda a 4 m o 2/3 de l'alçada i eliminació dels rebrots i de les restes generades (P - 12)	7,41 Ha
FAE-03-56-18	Obertura de franja auxiliar estratègica en zona arbrada i parcialment mecanitzable, amb l'estassada del sotabosc, poda a 4 m o 2/3 de l'alçada i eliminació dels rebrots i de les restes generades (P - 12)	3,51 Ha
FAE-03-57-03	Obertura de franja auxiliar estratègica en zona arbrada i parcialment mecanitzable, amb l'estassada del sotabosc, poda a 4 m o 2/3 de l'alçada i eliminació dels rebrots i de les restes generades (P - 12)	3,92 Ha
FAE-03-57-05	Obertura de franja auxiliar estratègica en zona arbrada i parcialment mecanitzable, amb l'estassada del sotabosc, poda a 4 m o 2/3 de l'alçada i eliminació dels rebrots i de les restes generades (P - 12)	3,69 Ha
FAE-03-57-08	Obertura de franja auxiliar estratègica en zona arbrada i parcialment mecanitzable, amb l'estassada del sotabosc, poda a 4 m o 2/3 de l'alçada i eliminació dels rebrots i de les restes generades (P - 12)	7,51 Ha
FAE-03-57-12	Obertura de franja auxiliar estratègica en zona arbrada i parcialment mecanitzable, amb l'estassada del sotabosc, poda a 4 m o 2/3 de l'alçada i eliminació dels rebrots i de les restes generades (P - 12)	3,66 Ha

Codi	Nom actuació	Amidament
FAE-03-57-14	Obertura de franja auxiliar estratègica en zona arbrada i parcialment mecanitzable, amb l'estassada del sotabosc, poda a 4 m o 2/3 de l'alçada i eliminació dels rebrots i de les restes generades (P - 12)	5,35 Ha
FAE-03-57-16	Obertura de franja auxiliar estratègica en zona arbrada i parcialment mecanitzable, amb l'estassada del sotabosc, poda a 4 m o 2/3 de l'alçada i eliminació dels rebrots i de les restes generades (P - 12)	13,29 Ha
FAE-03-58-01	Obertura de franja auxiliar estratègica en zona arbrada i parcialment mecanitzable, amb l'estassada del sotabosc, poda a 4 m o 2/3 de l'alçada i eliminació dels rebrots i de les restes generades (P - 12)	2,77 Ha
FAE-03-58-04	Obertura de franja auxiliar estratègica en zona arbrada i parcialment mecanitzable, amb l'estassada del sotabosc, poda a 4 m o 2/3 de l'alçada i eliminació dels rebrots i de les restes generades (P - 12)	6,79 Ha
FAE-03-58-05	Obertura de franja auxiliar estratègica en zona arbrada i parcialment mecanitzable, amb l'estassada del sotabosc, poda a 4 m o 2/3 de l'alçada i eliminació dels rebrots i de les restes generades (P - 12)	8,41 Ha

7.5 AVALUACIÓ DE LA VULNERABILITAT

D'acord amb la informació obtinguda s'identifiquen els elements del territori que es vol protegir, i per tant s'identifica la prioritat de cadascun d'ells a la hora de definir les actuacions.

A nivell de Protecció Civil, és important esmentar que el pla INFOCAT estableix quins municipis han de redactar el respectiu PAM (ara DUPROCIM) en funció del nivell de perill i vulnerabilitat en cas d'incendi forestal. En el cas del municipi de Móra d'Ebre, aquest resta obligat a la redacció de l'INFOCAT per presentar un nivell de perill molt alt i una vulnerabilitat moderada. Actualment el municipi disposa de DUPROCIM homologat a l'any 2022.

A continuació s'enumera el llistat d'elements vulnerables identificats:

7.5.1 Nuclis de població

Comprenen els nuclis de població esmentats al punt 4.1.1.

Tal i com es pot apreciar a l'apartat 7.2.3, el nucli urbà de Móra d'Ebre es troba situat majoritàriament al voltant de camps de conreu que, per tant, presenten un nivell de risc d'incendi forestal baix.

No obstant això, el nucli urbà presentaria una major vulnerabilitat de risc per incendi, lligada principalment a la presència d'àrees d'interfase urbana-forestal. En aquest cas la zona amb més vulnerabilitat es consideraria la zona nord del nucli urbà corresponen a l'àrea de lleure de l'Aubereda.

Degut a la proximitat amb la superfície boscosa i per possibles afectacions a la població i habitatges en cas d'incendi, és considera imprescindible realitzar el manteniment adequat de la franja de protecció de vegetació de, com a mínim, 25 m al voltant de cada nucli i/o urbanització (segons l'establert a la Llei 5/2003).

7.5.2 Edificacions aïllades

Compren el llistat d'edificacions esmentats a l'apartat 4.1.2.

Tal i com s'ha esmentat a l'apartat 7.5.1, segons la Llei 5/2003 del 22 d'abril de mesures de prevenció dels incendis forestals en les urbanitzacions, els nuclis de població, les edificacions i les instal·lacions situats en terrenys forestals, modificada mitjançant la Llei 2/2014, han d'assegurar l'existència d'una franja exterior de protecció d' almenys vint-i-cinc metres d'amplada al voltant, lliure de vegetació seca i amb la massa arbòria aclarida que compleixi les característiques que s'estableixin per reglament.

En el cas d'edificacions aïllades privades, l'obligació de realitzar els treballs forestals necessaris és del propietari de l'edificació o instal·lació. En el cas que la franja s'hagi de realitzar en terrenys que no pertanyin al propietari de l'element a protegir, la Llei contempla que el propietari del sòl afectat per la franja ha de permetre que aquesta es faci.

7.5.3 Elements especialment perillosos: industries, benzineres...

Es tindrà en consideració com a element especialment perillós la benzinera Bon Àrea situada a la carretera N-420 al PK 820.

Element	UTM X	UTM Y	Codi
Benzinera Bon Àrea	300.503	4.550.899	ER05

7.5.4 Infraestructures: autopistes i autovies, vies asfaltades i línies elèctriques

Dins d'aquest apartat s'inclou la xarxa de carreteres asfaltades descrites a l'apartat 4.1.7 del present document i les línies elèctriques descrites a l'apartat 4.1.6.

Tal i com s'ha esmentat a apartats anteriors, els titulars de cada infraestructura (companyia elèctrica o titular de la carretera) seran els responsables de realitzar el manteniment adequat de la vegetació que comporti perill d'incendi. En cas d'identificar alguna zona amb un manteniment no adequat o deficient, l'ajuntament podrà contactar amb l'empresa en qüestió i sol·licitar el manteniment corresponent.

7.5.5 Espais naturals protegits i d'especial protecció.

Compren el llistat d'espais citats a l'apartat 4.2 d'aquest Pla.

Tal i com es pot observar al plànol 4 de la cartografia, aquests espais comprenen una bona part de la superfície municipal i per tant, moltes d'aquestes àrees es situen en zones amb un nivell de perill d'incendi forestal alt. És per això que la vulnerabilitat que presenten aquests espais ha de ser considerada com a molt elevada.

8. PROPOSTA D'ACTUACIONS, MANTENIMENT I PREVISIONS

En aquest apartat es realitzarà un recull d'actuacions amb l'objectiu de millorar les infraestructures de prevenció d'incendis forestals existents per tal d'augmentar la capacitat d'intervenció i seguretat dels mitjans d'extinció. Es posarà especial interès en les mancances que disposa actualment el territori i, en conseqüència, a diferents actuacions destinades a millorar l'estat de la xarxa viària municipal i altres infraestructures, així com a la implantació de mesures informatives i de sensibilització a la població del municipi.

D'altra banda, dins d'aquest apartat s'inclouran també totes aquelles actuacions que han sigut considerades dins dels Plans d'Infraestructures Estratègiques (PIE) de cadascun dels PPP que afecten al territori del municipi de Móra d'Ebre.

8.1 INVENTARI D'ACTUACIONS INCLOSES AL PIE DEL PPP DE SERRA DE PÀNDOLS I CAVALLS

En aquest apartat s'inclou el llistat d'actuacions a executar dins del Pla d'Infraestructures Estratègiques del PPP de Serra de Pàndols i Cavalls. A la taula següent només s'han inclòs aquelles actuacions pendents d'executar i que afecten directament al territori del municipi de Móra d'Ebre.

	Codi	Nom actuació	Amidament	Tipus
1	AC-03-42-03	Obertura d'àrea complementària en zona arbrada i parcialment mecanitzable, amb l'estassada parcial del sotabosc, poda a 4 m o 2/3 de l'alçada, eliminació de les restes generades i arrossegament de la fusta més gran (P - 13)	5,54 Ha	Àrea complementària
2	AC-03-42-06	Obertura d'àrea complementària en zona arbrada i parcialment mecanitzable, amb l'estassada parcial del sotabosc, poda a 4 m o 2/3 de l'alçada, eliminació de les restes generades i arrossegament de la fusta més gran (P - 13)	2,78 Ha	Àrea complementària
3	AC-03-44-23	Obertura d'àrea complementària en zona arbrada i parcialment mecanitzable, amb l'estassada parcial del sotabosc, poda a 4 m o 2/3 de l'alçada, eliminació de les restes generades i arrossegament de la fusta més gran (P - 13)	3,33 Ha	Àrea complementària
4	AC-03-44-26	Obertura d'àrea complementària en zona arbrada i parcialment mecanitzable, amb l'estassada parcial del sotabosc, poda a 4 m o 2/3 de l'alçada, eliminació de les restes generades i arrossegament de la fusta més gran (P - 13)	2,42 Ha	Àrea complementària
5	AC-03-44-29	Obertura d'àrea complementària en zona arbrada i parcialment mecanitzable, amb l'estassada parcial del sotabosc, poda a 4 m o 2/3 de l'alçada, eliminació de les restes generades i arrossegament de la fusta més gran (P - 13)	1,91 Ha	Àrea complementària
6	AC-03-46-05	Obertura d'àrea complementària en zona arbrada i parcialment mecanitzable, amb l'estassada parcial del sotabosc, poda a 4 m o 2/3 de l'alçada, eliminació de les restes generades i arrossegament de la fusta més gran (P - 13)	15,19 Ha	Àrea complementària
7	AC-03-46-07	Obertura d'àrea complementària en zona arbrada i parcialment mecanitzable, amb l'estassada parcial del sotabosc, poda a 4 m	0,10 Ha	Àrea complementària

	Codi	Nom actuació	Amidament	Tipus
		o 2/3 de l'alçada, eliminació de les restes generades i arrossegament de la fusta més gran (P - 13)		
8	AC-03-46-11	Obertura d'àrea complementària en zona arbrada i parcialment mecanitzable, amb l'estassada parcial del sotabosc, poda a 4 m o 2/3 de l'alçada, eliminació de les restes generades i arrossegament de la fusta més gran (P - 13)	8,55 Ha	Àrea complementària
9	AC-03-49-02	Obertura d'àrea complementària en zona arbrada i parcialment mecanitzable, amb l'estassada parcial del sotabosc, poda a 4 m o 2/3 de l'alçada, eliminació de les restes generades i arrossegament de la fusta més gran (P - 13)	1,12 Ha	Àrea complementària
10	AC-03-49-03	Obertura d'àrea complementària en zona arbrada i parcialment mecanitzable, amb l'estassada parcial del sotabosc, poda a 4 m o 2/3 de l'alçada, eliminació de les restes generades i arrossegament de la fusta més gran (P - 13)	2,37 Ha	Àrea complementària
11	AC-03-49-04	Obertura d'àrea complementària en zona arbrada i parcialment mecanitzable, amb l'estassada parcial del sotabosc, poda a 4 m o 2/3 de l'alçada, eliminació de les restes generades i arrossegament de la fusta més gran (P - 13)	0,81 Ha	Àrea complementària
12	AC-03-50-02	Obertura d'àrea complementària en zona arbrada i parcialment mecanitzable, amb l'estassada parcial del sotabosc, poda a 4 m o 2/3 de l'alçada, eliminació de les restes generades i arrossegament de la fusta més gran (P - 13)	4,20 Ha	Àrea complementària
13	AC-03-50-10	Obertura d'àrea complementària en zona arbrada i parcialment mecanitzable, amb l'estassada parcial del sotabosc, poda a 4 m o 2/3 de l'alçada, eliminació de les restes generades i arrossegament de la fusta més gran (P - 13)	3,71 Ha	Àrea complementària
14	AC-03-55-09	Obertura d'àrea complementària en zona arbrada i parcialment mecanitzable, amb l'estassada parcial del sotabosc, poda a 4 m o 2/3 de l'alçada, eliminació de les restes generades i arrossegament de la fusta més gran (P - 13)	4,76 Ha	Àrea complementària
15	AC-03-57-15	Obertura d'àrea complementària en zona arbrada i parcialment mecanitzable, amb l'estassada parcial del sotabosc, poda a 4 m o 2/3 de l'alçada, eliminació de les restes generades i arrossegament de la fusta més gran (P - 13)	3,31 Ha	Àrea complementària
16	AC-03-57-17	Obertura d'àrea complementària en zona arbrada i parcialment mecanitzable, amb l'estassada parcial del sotabosc, poda a 4 m o 2/3 de l'alçada, eliminació de les restes generades i arrossegament de la fusta més gran (P - 13)	8,92 Ha	Àrea complementària
17	AC-03-58-07	Obertura d'àrea complementària en zona arbrada i parcialment mecanitzable, amb l'estassada parcial del sotabosc, poda a 4 m o 2/3 de l'alçada, eliminació de les restes generades i arrossegament de la fusta més gran (P - 13)	5,17 Ha	Àrea complementària
18	AD-03-50-06	Obertura d'àrea complementària en zona arbrada i parcialment mecanitzable, amb l'estassada parcial del sotabosc, poda a 4 m o 2/3 de l'alçada, eliminació de les restes generades i arrossegament de la fusta més gran (P - 13)	3,16 Ha	Àrea complementària
19	AE-02-44-06	Obertura d'àrea estratègica en zona amb molt baixa densitat arbòria i parcialment mecanitzable, amb l'estassada del	1,77 Ha	Àrea estratègica

	Codi	Nom actuació	Amidament	Tipus
		sotabosc, poda a 4 m o 2/3 de l'alçada i eliminació dels rebrots i de les restes generades (P - 8)		
20	AE-03-39-07	Obertura d'àrea estratègica en zona agrícola abandonada i parcialment mecanitzable, amb l'estassada del sotabosc, poda a 4 m o 2/3 de l'alçada i eliminació dels rebrots i de les restes generades (P - 7)	5,07 Ha	Àrea estratègica
21	AE-03-39-08	Manteniment d'àrea estratègica en zona agrícola (P - 6)	3,20 Ha	
22	AE-03-39-10	Obertura d'àrea estratègica en zona amb molt baixa densitat arbòria i parcialment mecanitzable, amb l'estassada del sotabosc, poda a 4 m o 2/3 de l'alçada i eliminació dels rebrots i de les restes generades (P - 8)	2,03 Ha	Àrea estratègica
23	AE-03-39-11	Manteniment d'àrea estratègica en zona agrícola (P - 6)	15,45 Ha	Àrea estratègica
24	AE-03-39-12	Obertura d'àrea estratègica en zona amb molt baixa densitat arbòria i parcialment mecanitzable, amb l'estassada del sotabosc, poda a 4 m o 2/3 de l'alçada i eliminació dels rebrots i de les restes generades (P - 8)	1,78 Ha	Àrea estratègica
25	AE-03-39-13	Obertura d'àrea estratègica en zona agrícola abandonada i parcialment mecanitzable, amb l'estassada del sotabosc, poda a 4 m o 2/3 de l'alçada i eliminació dels rebrots i de les restes generades (P - 7)	6,06 Ha	Àrea estratègica
26	AE-03-39-15	Manteniment d'àrea estratègica en zona agrícola (P - 6)	2,81 Ha	Àrea estratègica
27	AE-03-39-17	Obertura d'àrea estratègica en zona amb molt baixa densitat arbòria i parcialment mecanitzable, amb l'estassada del sotabosc, poda a 4 m o 2/3 de l'alçada i eliminació dels rebrots i de les restes generades (P - 8)	0,87 Ha	Àrea estratègica
28	AE-03-39-19	Obertura d'àrea estratègica en zona agrícola abandonada i parcialment mecanitzable, amb l'estassada del sotabosc, poda a 4 m o 2/3 de l'alçada i eliminació dels rebrots i de les restes generades (P - 7)	2,59 Ha	Àrea estratègica
29	AE-03-39-22	Manteniment d'àrea estratègica en zona agrícola (P - 6)	7,03 Ha	Àrea estratègica
30	AE-03-39-24	Obertura d'àrea estratègica en zona agrícola abandonada i parcialment mecanitzable, amb l'estassada del sotabosc, poda a 4 m o 2/3 de l'alçada i eliminació dels rebrots i de les restes generades (P - 7)	5,51 Ha	Àrea estratègica
31	AE-03-39-25	Obertura d'àrea estratègica en zona arbrada i parcialment mecanitzable, amb l'estassada del sotabosc, poda a 4 m o 2/3 de l'alçada i eliminació dels rebrots i de les restes generades (P - 9)	7,73 Ha	Àrea estratègica
32	AE-03-40-02	Obertura d'àrea estratègica en zona agrícola abandonada i parcialment mecanitzable, amb l'estassada del sotabosc, poda a 4 m o 2/3 de l'alçada i eliminació dels rebrots i de les restes generades (P - 7)	2,03 Ha	Àrea estratègica
33	AE-03-40-03	Manteniment d'àrea estratègica en zona agrícola (P - 6)	5,76 Ha	Àrea estratègica
34	AE-03-40-04	Obertura d'àrea estratègica en zona agrícola abandonada i parcialment mecanitzable, amb l'estassada del sotabosc, poda a 4 m o 2/3 de l'alçada i eliminació dels rebrots i de les restes generades (P - 7)	3,37 Ha	Àrea estratègica
35	AE-03-40-06	Manteniment d'àrea estratègica en zona agrícola (P - 6)	5,04 Ha	Àrea estratègica

	Codi	Nom actuació	Amidament	Tipus
36	AE-03-40-07	Manteniment d'àrea estratègica en zona agrícola (P - 6)	9,92 Ha	Àrea estratègica
37	AE-03-40-08	Obertura d'àrea estratègica en zona amb molt baixa densitat arbòria i parcialment mecanitzable, amb l'estassada del sotabosc, poda a 4 m o 2/3 de l'alçada i eliminació dels rebrots i de les restes generades (P - 8)	2,32 Ha	Àrea estratègica
38	AE-03-41-10	Obertura d'àrea estratègica en zona amb molt baixa densitat arbòria i parcialment mecanitzable, amb l'estassada del sotabosc, poda a 4 m o 2/3 de l'alçada i eliminació dels rebrots i de les restes generades (P - 8)	2,10 Ha	Àrea estratègica
39	AE-03-41-11	Obertura d'àrea estratègica en zona amb molt baixa densitat arbòria i parcialment mecanitzable, amb l'estassada del sotabosc, poda a 4 m o 2/3 de l'alçada i eliminació dels rebrots i de les restes generades (P - 8)	0,14 Ha	Àrea estratègica
40	AE-03-41-12	Manteniment d'àrea estratègica en zona agrícola (P - 6)	2,48 Ha	Àrea estratègica
41	AE-03-41-14	Manteniment d'àrea estratègica en zona agrícola (P - 6)	3,08 Ha	Àrea estratègica
42	AE-03-41-15	Obertura d'àrea estratègica en zona agrícola abandonada i parcialment mecanitzable, amb l'estassada del sotabosc, poda a 4 m o 2/3 de l'alçada i eliminació dels rebrots i de les restes generades (P - 7)	2,43 Ha	Àrea estratègica
43	AE-03-41-17	Obertura d'àrea estratègica en zona amb molt baixa densitat arbòria i parcialment mecanitzable, amb l'estassada del sotabosc, poda a 4 m o 2/3 de l'alçada i eliminació dels rebrots i de les restes generades (P - 8)	4,66 Ha	Àrea estratègica
44	AE-03-41-18	Obertura d'àrea estratègica en zona agrícola abandonada i parcialment mecanitzable, amb l'estassada del sotabosc, poda a 4 m o 2/3 de l'alçada i eliminació dels rebrots i de les restes generades (P - 7)	3,18 Ha	Àrea estratègica
45	AE-03-42-01	Obertura d'àrea estratègica en zona agrícola abandonada i parcialment mecanitzable, amb l'estassada del sotabosc, poda a 4 m o 2/3 de l'alçada i eliminació dels rebrots i de les restes generades (P - 7)	4,10 Ha	Àrea estratègica
46	AE-03-42-04	Manteniment d'àrea estratègica en zona agrícola (P - 6)	11,95 Ha	Àrea estratègica
47	AE-03-42-09	Obertura d'àrea estratègica en zona arbrada i parcialment mecanitzable, amb l'estassada del sotabosc, poda a 4 m o 2/3 de l'alçada i eliminació dels rebrots i de les restes generades (P - 9)	2,08 Ha	Àrea estratègica
48	AE-03-42-10	Obertura d'àrea estratègica en zona agrícola abandonada i parcialment mecanitzable, amb l'estassada del sotabosc, poda a 4 m o 2/3 de l'alçada i eliminació dels rebrots i de les restes generades (P - 7)	0,20 Ha	Àrea estratègica
49	AE-03-44-02	Obertura d'àrea estratègica en zona amb molt baixa densitat arbòria i parcialment mecanitzable, amb l'estassada del sotabosc, poda a 4 m o 2/3 de l'alçada i eliminació dels rebrots i de les restes generades (P - 8)	3,84 Ha	Àrea estratègica
50	AE-03-44-03	Obertura d'àrea estratègica en zona amb molt baixa densitat arbòria i parcialment mecanitzable, amb l'estassada del	4,08 Ha	Àrea estratègica

	Codi	Nom actuació	Amidament	Tipus
		sotabosc, poda a 4 m o 2/3 de l'alçada i eliminació dels rebrots i de les restes generades (P - 8)		
51	AE-03-44-04	Manteniment d'àrea estratègica en zona agrícola (P - 6)	11,98 Ha	Àrea estratègica
52	AE-03-44-05	Manteniment d'àrea estratègica en zona agrícola (P - 6)	8,20 Ha	Àrea estratègica
53	AE-03-44-07	Obertura d'àrea estratègica en zona amb molt baixa densitat arbòria i parcialment mecanitzable, amb l'estassada del sotabosc, poda a 4 m o 2/3 de l'alçada i eliminació dels rebrots i de les restes generades (P - 8)	0,45 Ha	Àrea estratègica
54	AE-03-44-08	Obertura d'àrea estratègica en zona amb molt baixa densitat arbòria i parcialment mecanitzable, amb l'estassada del sotabosc, poda a 4 m o 2/3 de l'alçada i eliminació dels rebrots i de les restes generades (P - 8)	4,23 Ha	Àrea estratègica
55	AE-03-44-09	Obertura d'àrea estratègica en zona arbrada i parcialment mecanitzable, amb l'estassada del sotabosc, poda a 4 m o 2/3 de l'alçada i eliminació dels rebrots i de les restes generades (P - 9)	0,94 Ha	Àrea estratègica
56	AE-03-44-11	Obertura d'àrea estratègica en zona arbrada i parcialment mecanitzable, amb l'estassada del sotabosc, poda a 4 m o 2/3 de l'alçada i eliminació dels rebrots i de les restes generades (P - 9)	2,36 Ha	Àrea estratègica
57	AE-03-44-12	Obertura d'àrea estratègica en zona agrícola abandonada i parcialment mecanitzable, amb l'estassada del sotabosc, poda a 4 m o 2/3 de l'alçada i eliminació dels rebrots i de les restes generades (P - 7)	3,85 Ha	Àrea estratègica
58	AE-03-44-13	Obertura d'àrea estratègica en zona arbrada i parcialment mecanitzable, amb l'estassada del sotabosc, poda a 4 m o 2/3 de l'alçada i eliminació dels rebrots i de les restes generades (P - 9)	3,71 Ha	Àrea estratègica
59	AE-03-44-14	Obertura d'àrea estratègica en zona amb molt baixa densitat arbòria i parcialment mecanitzable, amb l'estassada del sotabosc, poda a 4 m o 2/3 de l'alçada i eliminació dels rebrots i de les restes generades (P - 8)	0,77 Ha	Àrea estratègica
60	AE-03-44-15	Manteniment d'àrea estratègica en zona agrícola (P - 6)	8,97 Ha	Àrea estratègica
61	AE-03-44-16	Obertura d'àrea estratègica en zona amb molt baixa densitat arbòria i parcialment mecanitzable, amb l'estassada del sotabosc, poda a 4 m o 2/3 de l'alçada i eliminació dels rebrots i de les restes generades (P - 8)	3,06 Ha	Àrea estratègica
62	AE-03-44-18	Manteniment d'àrea estratègica en zona agrícola (P - 6)	13,62 Ha	Àrea estratègica
63	AE-03-44-20	Obertura d'àrea estratègica en zona agrícola abandonada i parcialment mecanitzable, amb l'estassada del sotabosc, poda a 4 m o 2/3 de l'alçada i eliminació dels rebrots i de les restes generades (P - 7)	0,76 Ha	Àrea estratègica
64	AE-03-44-21	Obertura d'àrea estratègica en zona agrícola abandonada i parcialment mecanitzable, amb l'estassada del sotabosc, poda a 4 m o 2/3 de l'alçada i eliminació dels rebrots i de les restes generades (P - 7)	1,83 Ha	Àrea estratègica
65	AE-03-44-25	Manteniment d'àrea estratègica en zona agrícola (P - 6)	11,31 Ha	Àrea estratègica
66	AE-03-44-27	Manteniment d'àrea estratègica en zona agrícola (P - 6)	4,13 Ha	Àrea estratègica

	Codi	Nom actuació	Amidament	Tipus
67	AE-03-44-28	Obertura d'àrea estratègica en zona amb molt baixa densitat arbòria i parcialment mecanitzable, amb l'estassada del sotabosc, poda a 4 m o 2/3 de l'alçada i eliminació dels rebrots i de les restes generades (P - 8)	5,19 Ha	Àrea estratègica
68	AE-03-45-01	Obertura d'àrea estratègica en zona amb molt baixa densitat arbòria i parcialment mecanitzable, amb l'estassada del sotabosc, poda a 4 m o 2/3 de l'alçada i eliminació dels rebrots i de les restes generades (P - 8)	6,98 Ha	Àrea estratègica
69	AE-03-45-02	Obertura d'àrea estratègica en zona agrícola abandonada i parcialment mecanitzable, amb l'estassada del sotabosc, poda a 4 m o 2/3 de l'alçada i eliminació dels rebrots i de les restes generades (P - 7)	1,38 Ha	Àrea estratègica
70	AE-03-45-04	Obertura d'àrea estratègica en zona amb molt baixa densitat arbòria i parcialment mecanitzable, amb l'estassada del sotabosc, poda a 4 m o 2/3 de l'alçada i eliminació dels rebrots i de les restes generades (P - 8)	17,80 Ha	Àrea estratègica
71	AE-03-45-05	Obertura d'àrea estratègica en zona agrícola abandonada i parcialment mecanitzable, amb l'estassada del sotabosc, poda a 4 m o 2/3 de l'alçada i eliminació dels rebrots i de les restes generades (P - 7)	2,32 Ha	Àrea estratègica
72	AE-03-45-06	Obertura d'àrea estratègica en zona arbrada i parcialment mecanitzable, amb l'estassada del sotabosc, poda a 4 m o 2/3 de l'alçada i eliminació dels rebrots i de les restes generades (P - 9)	2,04 Ha	Àrea estratègica
73	AE-03-45-08	Obertura d'àrea estratègica en zona agrícola abandonada i parcialment mecanitzable, amb l'estassada del sotabosc, poda a 4 m o 2/3 de l'alçada i eliminació dels rebrots i de les restes generades (P - 7)	2,10 Ha	Àrea estratègica
74	AE-03-45-09	Obertura d'àrea estratègica en zona agrícola abandonada i parcialment mecanitzable, amb l'estassada del sotabosc, poda a 4 m o 2/3 de l'alçada i eliminació dels rebrots i de les restes generades (P - 7)	3,89 Ha	Àrea estratègica
75	AE-03-45-10	Obertura d'àrea estratègica en zona arbrada i parcialment mecanitzable, amb l'estassada del sotabosc, poda a 4 m o 2/3 de l'alçada i eliminació dels rebrots i de les restes generades (P - 9)	0,94 Ha	Àrea estratègica
76	AE-03-45-11	Obertura d'àrea estratègica en zona amb molt baixa densitat arbòria i parcialment mecanitzable, amb l'estassada del sotabosc, poda a 4 m o 2/3 de l'alçada i eliminació dels rebrots i de les restes generades (P - 8)	2,11 Ha	Àrea estratègica
77	AE-03-45-12	Obertura d'àrea estratègica en zona agrícola abandonada i parcialment mecanitzable, amb l'estassada del sotabosc, poda a 4 m o 2/3 de l'alçada i eliminació dels rebrots i de les restes generades (P - 7)	3,68 Ha	Àrea estratègica
78	AE-03-45-13	Obertura d'àrea estratègica en zona amb molt baixa densitat arbòria i parcialment mecanitzable, amb l'estassada del sotabosc, poda a 4 m o 2/3 de l'alçada i eliminació dels rebrots i de les restes generades (P - 8)	3,94 Ha	Àrea estratègica

	Codi	Nom actuació	Amidament	Tipus
79	AE-03-45-14	Obertura d'àrea estratègica en zona amb molt baixa densitat arbòria i parcialment mecanitzable, amb l'estassada del sotabosc, poda a 4 m o 2/3 de l'alçada i eliminació dels rebrots i de les restes generades (P - 8)	1,16 Ha	Àrea estratègica
80	AE-03-45-15	Obertura d'àrea estratègica en zona amb molt baixa densitat arbòria i parcialment mecanitzable, amb l'estassada del sotabosc, poda a 4 m o 2/3 de l'alçada i eliminació dels rebrots i de les restes generades (P - 8)	2,45 Ha	Àrea estratègica
81	AE-03-45-16	Manteniment d'àrea estratègica en zona agrícola (P - 6)	0,84 Ha	Àrea estratègica
82	AE-03-46-01	Obertura d'àrea estratègica en zona arbrada i parcialment mecanitzable, amb l'estassada del sotabosc, poda a 4 m o 2/3 de l'alçada i eliminació dels rebrots i de les restes generades (P - 9)	15,54 Ha	Àrea estratègica
83	AE-03-46-02	Obertura d'àrea estratègica en zona agrícola abandonada i parcialment mecanitzable, amb l'estassada del sotabosc, poda a 4 m o 2/3 de l'alçada i eliminació dels rebrots i de les restes generades (P - 7)	3,11 Ha	Àrea estratègica
84	AE-03-46-03	Obertura d'àrea estratègica en zona amb molt baixa densitat arbòria i parcialment mecanitzable, amb l'estassada del sotabosc, poda a 4 m o 2/3 de l'alçada i eliminació dels rebrots i de les restes generades (P - 8)	23,75 Ha	Àrea estratègica
85	AE-03-46-09	Obertura d'àrea estratègica en zona amb molt baixa densitat arbòria i parcialment mecanitzable, amb l'estassada del sotabosc, poda a 4 m o 2/3 de l'alçada i eliminació dels rebrots i de les restes generades (P - 8)	2,75 Ha	Àrea estratègica
86	AE-03-46-12	Obertura d'àrea estratègica en zona amb molt baixa densitat arbòria i parcialment mecanitzable, amb l'estassada del sotabosc, poda a 4 m o 2/3 de l'alçada i eliminació dels rebrots i de les restes generades (P - 8)	1,05 Ha	Àrea estratègica
87	AE-03-46-13	Obertura d'àrea estratègica en zona amb molt baixa densitat arbòria i parcialment mecanitzable, amb l'estassada del sotabosc, poda a 4 m o 2/3 de l'alçada i eliminació dels rebrots i de les restes generades (P - 8)	4,43 Ha	Àrea estratègica
88	AE-03-46-15	Obertura d'àrea estratègica en zona amb molt baixa densitat arbòria i parcialment mecanitzable, amb l'estassada del sotabosc, poda a 4 m o 2/3 de l'alçada i eliminació dels rebrots i de les restes generades (P - 8)	1,84 Ha	Àrea estratègica
89	AE-03-46-16	Obertura d'àrea estratègica en zona agrícola abandonada i parcialment mecanitzable, amb l'estassada del sotabosc, poda a 4 m o 2/3 de l'alçada i eliminació dels rebrots i de les restes generades (P - 7)	1,36 Ha	Àrea estratègica
90	AE-03-46-18	Manteniment d'àrea estratègica en zona agrícola (P - 6)	0,69 Ha	Àrea estratègica
91	AE-03-46-19	Manteniment d'àrea estratègica en zona agrícola (P - 6)	0,45 Ha	Àrea estratègica
92	AE-03-46-20	Obertura d'àrea estratègica en zona agrícola abandonada i parcialment mecanitzable, amb l'estassada del sotabosc, poda a 4 m o 2/3 de l'alçada i eliminació dels rebrots i de les restes generades (P - 7)	1,99 Ha	Àrea estratègica
93	AE-03-46-21	Manteniment d'àrea estratègica en zona agrícola (P - 6)	1,54 Ha	Àrea estratègica

	Codi	Nom actuació	Amidament	Tipus
94	AE-03-46-22	Manteniment d'àrea estratègica en zona agrícola (P - 6)	0,71 Ha	Àrea estratègica
95	AE-03-46-23	Obertura d'àrea estratègica en zona amb molt baixa densitat arbòria i parcialment mecanitzable, amb l'estassada del sotabosc, poda a 4 m o 2/3 de l'alçada i eliminació dels rebrots i de les restes generades (P - 8)	0,79 Ha	Àrea estratègica
96	AE-03-47-01	Obertura d'àrea estratègica en zona agrícola abandonada i parcialment mecanitzable, amb l'estassada del sotabosc, poda a 4 m o 2/3 de l'alçada i eliminació dels rebrots i de les restes generades (P - 7)	0,94 Ha	Àrea estratègica
97	AE-03-47-02	Obertura d'àrea estratègica en zona amb molt baixa densitat arbòria i parcialment mecanitzable, amb l'estassada del sotabosc, poda a 4 m o 2/3 de l'alçada i eliminació dels rebrots i de les restes generades (P - 8)	1,41 Ha	Àrea estratègica
98	AE-03-47-03	Manteniment d'àrea estratègica en zona agrícola (P - 6)	4,63 Ha	Àrea estratègica
99	AE-03-47-05	Obertura d'àrea estratègica en zona amb molt baixa densitat arbòria i parcialment mecanitzable, amb l'estassada del sotabosc, poda a 4 m o 2/3 de l'alçada i eliminació dels rebrots i de les restes generades (P - 8)	1,85 Ha	Àrea estratègica
100	AE-03-47-07	Manteniment d'àrea estratègica en zona agrícola (P - 6)	0,72 Ha	Àrea estratègica
101	AE-03-47-09	Obertura d'àrea estratègica en zona amb molt baixa densitat arbòria i parcialment mecanitzable, amb l'estassada del sotabosc, poda a 4 m o 2/3 de l'alçada i eliminació dels rebrots i de les restes generades (P - 8)	1,60 Ha	Àrea estratègica
102	AE-03-47-11	Obertura d'àrea estratègica en zona agrícola abandonada i parcialment mecanitzable, amb l'estassada del sotabosc, poda a 4 m o 2/3 de l'alçada i eliminació dels rebrots i de les restes generades (P - 7)	0,99 Ha	Àrea estratègica
103	AE-03-47-12	Obertura d'àrea estratègica en zona amb molt baixa densitat arbòria i parcialment mecanitzable, amb l'estassada del sotabosc, poda a 4 m o 2/3 de l'alçada i eliminació dels rebrots i de les restes generades (P - 8)	3,83 Ha	Àrea estratègica
104	AE-03-49-01	Manteniment d'àrea estratègica en zona agrícola (P - 6)	15,54 Ha	Àrea estratègica
105	AE-03-49-06	Manteniment d'àrea estratègica en zona agrícola (P - 6)	2,90 Ha	Àrea estratègica
106	AE-03-49-07	Obertura d'àrea estratègica en zona agrícola abandonada i parcialment mecanitzable, amb l'estassada del sotabosc, poda a 4 m o 2/3 de l'alçada i eliminació dels rebrots i de les restes generades (P - 7)	0,86 Ha	Àrea estratègica
107	AE-03-49-09	Manteniment d'àrea estratègica en zona agrícola (P - 6)	5,81 Ha	Àrea estratègica
108	AE-03-50-03	Obertura d'àrea estratègica en zona amb molt baixa densitat arbòria i parcialment mecanitzable, amb l'estassada del sotabosc, poda a 4 m o 2/3 de l'alçada i eliminació dels rebrots i de les restes generades (P - 8)	0,89 Ha	Àrea estratègica
109	AE-03-50-05	Obertura d'àrea estratègica en zona amb molt baixa densitat arbòria i parcialment mecanitzable, amb l'estassada del sotabosc, poda a 4 m o 2/3 de l'alçada i eliminació dels rebrots i de les restes generades (P - 8)	4,96 Ha	Àrea estratègica

	Codi	Nom actuació	Amidament	Tipus
110	AE-03-50-07	Manteniment d'àrea estratègica en zona agrícola (P - 6)	42,88 Ha	Àrea estratègica
111	AE-03-50-08	Obertura d'àrea estratègica en zona amb molt baixa densitat arbòria i parcialment mecanitzable, amb l'estassada del sotabosc, poda a 4 m o 2/3 de l'alçada i eliminació dels rebrots i de les restes generades (P - 8)	0,80 Ha	Àrea estratègica
112	AE-03-50-09	Obertura d'àrea estratègica en zona amb molt baixa densitat arbòria i parcialment mecanitzable, amb l'estassada del sotabosc, poda a 4 m o 2/3 de l'alçada i eliminació dels rebrots i de les restes generades (P - 8)	0,94 Ha	Àrea estratègica
123	AE-03-50-11	Obertura d'àrea estratègica en zona amb molt baixa densitat arbòria i parcialment mecanitzable, amb l'estassada del sotabosc, poda a 4 m o 2/3 de l'alçada i eliminació dels rebrots i de les restes generades (P - 8)	4,68 Ha	Àrea estratègica
114	AE-03-55-01	Manteniment d'àrea estratègica en zona agrícola (P - 6)	4,58 Ha	Àrea estratègica
115	AE-03-55-02	Obertura d'àrea estratègica en zona agrícola abandonada i parcialment mecanitzable, amb l'estassada del sotabosc, poda a 4 m o 2/3 de l'alçada i eliminació dels rebrots i de les restes generades (P - 7)	11,61 Ha	Àrea estratègica
116	AE-03-55-06	Obertura d'àrea estratègica en zona amb molt baixa densitat arbòria i parcialment mecanitzable, amb l'estassada del sotabosc, poda a 4 m o 2/3 de l'alçada i eliminació dels rebrots i de les restes generades (P - 8)	11,24 Ha	Àrea estratègica
117	AE-03-55-07	Obertura d'àrea estratègica en zona arbrada i parcialment mecanitzable, amb l'estassada del sotabosc, poda a 4 m o 2/3 de l'alçada i eliminació dels rebrots i de les restes generades (P - 9)	1,49 Ha	Àrea estratègica
118	AE-03-55-10	Obertura d'àrea estratègica en zona agrícola abandonada i parcialment mecanitzable, amb l'estassada del sotabosc, poda a 4 m o 2/3 de l'alçada i eliminació dels rebrots i de les restes generades (P - 7)	0,82 Ha	Àrea estratègica
119	AE-03-56-04	Manteniment d'àrea estratègica en zona agrícola (P - 6)	7,70 Ha	Àrea estratègica
120	AE-03-56-05	Manteniment d'àrea estratègica en zona agrícola (P - 6)	11,21 Ha	Àrea estratègica
121	AE-03-56-06	Obertura d'àrea estratègica en zona agrícola abandonada i parcialment mecanitzable, amb l'estassada del sotabosc, poda a 4 m o 2/3 de l'alçada i eliminació dels rebrots i de les restes generades (P - 7)	2,39 Ha	Àrea estratègica
122	AE-03-56-07	Obertura d'àrea estratègica en zona amb molt baixa densitat arbòria i parcialment mecanitzable, amb l'estassada del sotabosc, poda a 4 m o 2/3 de l'alçada i eliminació dels rebrots i de les restes generades (P - 8)	3,52 Ha	Àrea estratègica
123	AE-03-56-09	Obertura d'àrea estratègica en zona agrícola abandonada i parcialment mecanitzable, amb l'estassada del sotabosc, poda a 4 m o 2/3 de l'alçada i eliminació dels rebrots i de les restes generades (P - 7)	6,36 Ha	Àrea estratègica
124	AE-03-56-11	Obertura d'àrea estratègica en zona amb molt baixa densitat arbòria i parcialment mecanitzable, amb l'estassada del sotabosc, poda a 4 m o 2/3 de l'alçada i eliminació dels rebrots i de les restes generades (P - 8)	2,41 Ha	Àrea estratègica

	Codi	Nom actuació	Amidament	Tipus
125	AE-03-56-12	Obertura d'àrea estratègica en zona agrícola abandonada i parcialment mecanitzable, amb l'estassada del sotabosc, poda a 4 m o 2/3 de l'alçada i eliminació dels rebrots i de les restes generades (P - 7)	2,85 Ha	Àrea estratègica
126	AE-03-56-15	Obertura d'àrea estratègica en zona agrícola abandonada i parcialment mecanitzable, amb l'estassada del sotabosc, poda a 4 m o 2/3 de l'alçada i eliminació dels rebrots i de les restes generades (P - 7)	2,24 Ha	Àrea estratègica
127	AE-03-56-17	Obertura d'àrea estratègica en zona amb molt baixa densitat arbòria i parcialment mecanitzable, amb l'estassada del sotabosc, poda a 4 m o 2/3 de l'alçada i eliminació dels rebrots i de les restes generades (P - 8)	2,23 Ha	Àrea estratègica
128	AE-03-56-19	Obertura d'àrea estratègica en zona amb molt baixa densitat arbòria i parcialment mecanitzable, amb l'estassada del sotabosc, poda a 4 m o 2/3 de l'alçada i eliminació dels rebrots i de les restes generades (P - 8)	2,32 Ha	Àrea estratègica
129	AE-03-57-04	Manteniment d'àrea estratègica en zona agrícola (P - 6)	25,56 Ha	Àrea estratègica
130	AE-03-57-06	Obertura d'àrea estratègica en zona amb molt baixa densitat arbòria i parcialment mecanitzable, amb l'estassada del sotabosc, poda a 4 m o 2/3 de l'alçada i eliminació dels rebrots i de les restes generades (P - 8)	6,55 Ha	Àrea estratègica
131	AE-03-57-09	Obertura d'àrea estratègica en zona amb molt baixa densitat arbòria i parcialment mecanitzable, amb l'estassada del sotabosc, poda a 4 m o 2/3 de l'alçada i eliminació dels rebrots i de les restes generades (P - 8)	1,27 Ha	Àrea estratègica
132	AE-03-57-10	Obertura d'àrea estratègica en zona agrícola abandonada i parcialment mecanitzable, amb l'estassada del sotabosc, poda a 4 m o 2/3 de l'alçada i eliminació dels rebrots i de les restes generades (P - 7)	4,65 Ha	Àrea estratègica
133	AE-03-57-11	Manteniment d'àrea estratègica en zona agrícola (P - 6)	8,09 Ha	Àrea estratègica
134	AE-03-57-13	Obertura d'àrea estratègica en zona agrícola abandonada i parcialment mecanitzable, amb l'estassada del sotabosc, poda a 4 m o 2/3 de l'alçada i eliminació dels rebrots i de les restes generades (P - 7)	2,83 Ha	Àrea estratègica
135	AE-03-57-18	Obertura d'àrea estratègica en zona amb molt baixa densitat arbòria i parcialment mecanitzable, amb l'estassada del sotabosc, poda a 4 m o 2/3 de l'alçada i eliminació dels rebrots i de les restes generades (P - 8)	1,33 Ha	Àrea estratègica
136	AE-03-58-06	Obertura d'àrea estratègica en zona amb molt baixa densitat arbòria i parcialment mecanitzable, amb l'estassada del sotabosc, poda a 4 m o 2/3 de l'alçada i eliminació dels rebrots i de les restes generades (P - 8)	4,26 Ha	Àrea estratègica
137	AE-04-44-10	Obertura d'àrea estratègica en zona agrícola abandonada i parcialment mecanitzable, amb l'estassada del sotabosc, poda a 4 m o 2/3 de l'alçada i eliminació dels rebrots i de les restes generades (P - 7)	0,78 Ha	Àrea estratègica

	Codi	Nom actuació	Amidament	Tipus
138	AS-03-39-20	Obertura d'àrea segura en zona forestal, parcialment arbrada i parcialment mecanitzable, amb l'eliminació de l'arbrat i del sotabosc, i eliminació de les restes generades (P - 15)	11,69 Ha	Àrea de seguretat
139	AS-03-40-01	Manteniment d'àrea segura en zona agrícola (P - 14)	19,20 Ha	Àrea de seguretat
140	AS-03-44-01	Manteniment d'àrea segura en zona agrícola (P - 14)	17,82 Ha	Àrea de seguretat
141	AS-03-44-30	Manteniment d'àrea segura en zona agrícola (P - 14)	41,59 Ha	Àrea de seguretat
142	AS-03-45-03	Obertura d'àrea estratègica en zona arbrada i parcialment mecanitzable, amb l'estassada del sotabosc, poda a 4 m o 2/3 de l'alçada i eliminació dels rebrots i de les restes generades (P - 9)	8,13 Ha	Àrea de seguretat
143	AS-03-49-11	Obertura d'àrea segura en zona forestal, parcialment arbrada i parcialment mecanitzable, amb l'eliminació de l'arbrat i del sotabosc, i eliminació de les restes generades (P - 15)	14,08 Ha	Àrea de seguretat
144	AS-03-56-01	Manteniment d'àrea segura en zona agrícola (P - 14)	22,40 Ha	Àrea de seguretat
145	AS-03-56-02	Obertura d'àrea segura en zona forestal, parcialment arbrada i parcialment mecanitzable, amb l'eliminació de l'arbrat i del sotabosc, i eliminació de les restes generades (P - 15)	2,29 Ha	Àrea de seguretat
146	AS-03-57-01	Manteniment d'àrea segura en zona agrícola (P - 14)	13,43 Ha	Àrea de seguretat
147	AS-03-57-02	Obertura d'àrea segura en zona forestal, parcialment arbrada i parcialment mecanitzable, amb l'eliminació de l'arbrat i del sotabosc, i eliminació de les restes generades (P - 15)	0,51 Ha	Àrea de seguretat
148	AS-03-57-07	Manteniment d'àrea estratègica en zona agrícola (P - 6)	6,46 Ha	Àrea de seguretat
149	FAE-03-39-09	Obertura de franja auxiliar estratègica en zona arbrada i parcialment mecanitzable, amb l'estassada del sotabosc, poda a 4 m o 2/3 de l'alçada i eliminació dels rebrots i de les restes generades (P - 12)	11,46 Ha	Franja auxiliar estratègica
150	FAE-03-39-14	Obertura de franja auxiliar estratègica en zona arbrada i parcialment mecanitzable, amb l'estassada del sotabosc, poda a 4 m o 2/3 de l'alçada i eliminació dels rebrots i de les restes generades (P - 12)	0,48 Ha	Franja auxiliar estratègica
151	FAE-03-39-16	Obertura de franja auxiliar estratègica en zona arbrada i parcialment mecanitzable, amb l'estassada del sotabosc, poda a 4 m o 2/3 de l'alçada i eliminació dels rebrots i de les restes generades (P - 12)	6,85 Ha	Franja auxiliar estratègica
152	FAE-03-39-18	Obertura de franja auxiliar estratègica en zona arbrada i parcialment mecanitzable, amb l'estassada del sotabosc, poda a 4 m o 2/3 de l'alçada i eliminació dels rebrots i de les restes generades (P - 12)	0,69 Ha	Franja auxiliar estratègica
153	FAE-03-39-21	Obertura de franja auxiliar estratègica en zona arbrada i parcialment mecanitzable, amb l'estassada del sotabosc, poda a 4 m o 2/3 de l'alçada i eliminació dels rebrots i de les restes generades (P - 12)	1,71 Ha	Franja auxiliar estratègica
154	FAE-03-39-23	Obertura de franja auxiliar estratègica en zona arbrada i parcialment mecanitzable, amb l'estassada del sotabosc, poda a 4 m o 2/3 de l'alçada i eliminació dels rebrots i de les restes generades (P - 12)	5,02 Ha	Franja auxiliar estratègica

	Codi	Nom actuació	Amidament	Tipus
155	FAE-03-40-05	Obertura de franja auxiliar estratègica en zona arbrada i parcialment mecanitzable, amb l'estassada del sotabosc, poda a 4 m o 2/3 de l'alçada i eliminació dels rebrots i de les restes generades (P - 12)	7,56 Ha	Franja auxiliar estratègica
156	FAE-03-41-08	Obertura de franja auxiliar estratègica en zona arbrada i parcialment mecanitzable, amb l'estassada del sotabosc, poda a 4 m o 2/3 de l'alçada i eliminació dels rebrots i de les restes generades (P - 12)	0,00 Ha	Franja auxiliar estratègica
157	FAE-03-41-13	Obertura de franja auxiliar estratègica en zona amb molt baixa densitat arbòria i parcialment mecanitzable, amb l'estassada del sotabosc, poda a 4 m o 2/3 de l'alçada i eliminació dels rebrots i de les restes generades (P - 11)	1,94 Ha	Franja auxiliar estratègica
158	FAE-03-41-16	Obertura de franja auxiliar estratègica en zona amb molt baixa densitat arbòria i parcialment mecanitzable, amb l'estassada del sotabosc, poda a 4 m o 2/3 de l'alçada i eliminació dels rebrots i de les restes generades (P - 11)	1,79 Ha	Franja auxiliar estratègica
159	FAE-03-42-02	Obertura de franja auxiliar estratègica en zona arbrada i parcialment mecanitzable, amb l'estassada del sotabosc, poda a 4 m o 2/3 de l'alçada i eliminació dels rebrots i de les restes generades (P - 12)	3,00 Ha	Franja auxiliar estratègica
160	FAE-03-42-05	Obertura de franja auxiliar estratègica en zona arbrada i parcialment mecanitzable, amb l'estassada del sotabosc, poda a 4 m o 2/3 de l'alçada i eliminació dels rebrots i de les restes generades (P - 12)	2,90 Ha	Franja auxiliar estratègica
161	FAE-03-42-07	Obertura de franja auxiliar estratègica en zona arbrada i parcialment mecanitzable, amb l'estassada del sotabosc, poda a 4 m o 2/3 de l'alçada i eliminació dels rebrots i de les restes generades (P - 12)	0,89 Ha	Franja auxiliar estratègica
162	FAE-03-42-08	Obertura de franja auxiliar estratègica en zona amb molt baixa densitat arbòria i parcialment mecanitzable, amb l'estassada del sotabosc, poda a 4 m o 2/3 de l'alçada i eliminació dels rebrots i de les restes generades (P - 11)	0,52 Ha	Franja auxiliar estratègica
163	FAE-03-44-17	Obertura de franja auxiliar estratègica en zona arbrada i parcialment mecanitzable, amb l'estassada del sotabosc, poda a 4 m o 2/3 de l'alçada i eliminació dels rebrots i de les restes generades (P - 12)	1,77 Ha	Franja auxiliar estratègica
164	FAE-03-44-19	Obertura de franja auxiliar estratègica en zona arbrada i parcialment mecanitzable, amb l'estassada del sotabosc, poda a 4 m o 2/3 de l'alçada i eliminació dels rebrots i de les restes generades (P - 12)	3,78 Ha	Franja auxiliar estratègica
165	FAE-03-44-22	Obertura de franja auxiliar estratègica en zona arbrada i parcialment mecanitzable, amb l'estassada del sotabosc, poda a 4 m o 2/3 de l'alçada i eliminació dels rebrots i de les restes generades (P - 12)	5,66 Ha	Franja auxiliar estratègica
166	FAE-03-44-24	Obertura de franja auxiliar estratègica en zona arbrada i parcialment mecanitzable, amb l'estassada del sotabosc, poda a 4 m o 2/3 de l'alçada i eliminació dels rebrots i de les restes generades (P - 12)	0,95 Ha	Franja auxiliar estratègica

	Codi	Nom actuació	Amidament	Tipus
167	FAE-03-45-07	Obertura de franja auxiliar estratègica en zona arbrada i parcialment mecanitzable, amb l'estassada del sotabosc, poda a 4 m o 2/3 de l'alçada i eliminació dels rebrots i de les restes generades (P - 12)	4,60 Ha	Franja auxiliar estratègica
168	FAE-03-45-17	Obertura de franja auxiliar estratègica en zona arbrada i parcialment mecanitzable, amb l'estassada del sotabosc, poda a 4 m o 2/3 de l'alçada i eliminació dels rebrots i de les restes generades (P - 12)	0,78 Ha	Franja auxiliar estratègica
169	FAE-03-46-04	Obertura de franja auxiliar estratègica en zona arbrada i parcialment mecanitzable, amb l'estassada del sotabosc, poda a 4 m o 2/3 de l'alçada i eliminació dels rebrots i de les restes generades (P - 12)	10,62 Ha	Franja auxiliar estratègica
170	FAE-03-46-06	Obertura de franja auxiliar estratègica en zona arbrada i parcialment mecanitzable, amb l'estassada del sotabosc, poda a 4 m o 2/3 de l'alçada i eliminació dels rebrots i de les restes generades (P - 12)	23,14 Ha	Franja auxiliar estratègica
171	FAE-03-46-08	Obertura de franja auxiliar estratègica en zona arbrada i parcialment mecanitzable, amb l'estassada del sotabosc, poda a 4 m o 2/3 de l'alçada i eliminació dels rebrots i de les restes generades (P - 12)	18,91 Ha	Franja auxiliar estratègica
172	FAE-03-46-10	Obertura de franja auxiliar estratègica en zona arbrada i parcialment mecanitzable, amb l'estassada del sotabosc, poda a 4 m o 2/3 de l'alçada i eliminació dels rebrots i de les restes generades (P - 12)	8,44 Ha	Franja auxiliar estratègica
173	FAE-03-46-14	Obertura de franja auxiliar estratègica en zona arbrada i parcialment mecanitzable, amb l'estassada del sotabosc, poda a 4 m o 2/3 de l'alçada i eliminació dels rebrots i de les restes generades (P - 12)	2,90 Ha	Franja auxiliar estratègica
174	FAE-03-46-17	Obertura de franja auxiliar estratègica en zona arbrada i parcialment mecanitzable, amb l'estassada del sotabosc, poda a 4 m o 2/3 de l'alçada i eliminació dels rebrots i de les restes generades (P - 12)	3,89 Ha	Franja auxiliar estratègica
175	FAE-03-46-24	Obertura de franja auxiliar estratègica en zona arbrada i parcialment mecanitzable, amb l'estassada del sotabosc, poda a 4 m o 2/3 de l'alçada i eliminació dels rebrots i de les restes generades (P - 12)	10,54 Ha	Franja auxiliar estratègica
176	FAE-03-46-25	Obertura de franja auxiliar estratègica en zona arbrada i parcialment mecanitzable, amb l'estassada del sotabosc, poda a 4 m o 2/3 de l'alçada i eliminació dels rebrots i de les restes generades (P - 12)	0,82 Ha	Franja auxiliar estratègica
177	FAE-03-47-04	Obertura de franja auxiliar estratègica en zona arbrada i parcialment mecanitzable, amb l'estassada del sotabosc, poda a 4 m o 2/3 de l'alçada i eliminació dels rebrots i de les restes generades (P - 12)	6,36 Ha	Franja auxiliar estratègica
178	FAE-03-47-06	Obertura de franja auxiliar estratègica en zona amb molt baixa densitat arbòria i parcialment mecanitzable, amb l'estassada del sotabosc, poda a 4 m o 2/3 de l'alçada i eliminació dels rebrots i de les restes generades (P - 11)	2,84 Ha	Franja auxiliar estratègica
179	FAE-03-47-08	Obertura de franja auxiliar estratègica en zona arbrada i parcialment mecanitzable, amb l'estassada del sotabosc, poda a	2,15 Ha	Franja auxiliar estratègica

	Codi	Nom actuació	Amidament	Tipus
		4 m o 2/3 de l'alçada i eliminació dels rebrots i de les restes generades (P - 12)		
180	FAE-03-47-10	Obertura de franja auxiliar estratègica en zona arbrada i parcialment mecanitzable, amb l'estassada del sotabosc, poda a 4 m o 2/3 de l'alçada i eliminació dels rebrots i de les restes generades (P - 12)	6,10 Ha	Franja auxiliar estratègica
181	FAE-03-49-05	Obertura de franja auxiliar estratègica en zona arbrada i parcialment mecanitzable, amb l'estassada del sotabosc, poda a 4 m o 2/3 de l'alçada i eliminació dels rebrots i de les restes generades (P - 12)	1,02 Ha	Franja auxiliar estratègica
182	FAE-03-49-08	Obertura de franja auxiliar estratègica en zona arbrada i parcialment mecanitzable, amb l'estassada del sotabosc, poda a 4 m o 2/3 de l'alçada i eliminació dels rebrots i de les restes generades (P - 12)	8,26 Ha	Franja auxiliar estratègica
183	FAE-03-49-10	Obertura de franja auxiliar estratègica en zona arbrada i parcialment mecanitzable, amb l'estassada del sotabosc, poda a 4 m o 2/3 de l'alçada i eliminació dels rebrots i de les restes generades (P - 12)	6,34 Ha	Franja auxiliar estratègica
184	FAE-03-49-12	Obertura de franja auxiliar estratègica en zona arbrada i parcialment mecanitzable, amb l'estassada del sotabosc, poda a 4 m o 2/3 de l'alçada i eliminació dels rebrots i de les restes generades (P - 12)	2,66 Ha	Franja auxiliar estratègica
185	FAE-03-49-13	Obertura de franja auxiliar estratègica en zona arbrada i parcialment mecanitzable, amb l'estassada del sotabosc, poda a 4 m o 2/3 de l'alçada i eliminació dels rebrots i de les restes generades (P - 12)	3,06 Ha	Franja auxiliar estratègica
186	FAE-03-49-14	Obertura de franja auxiliar estratègica en zona amb molt baixa densitat arbòria i parcialment mecanitzable, amb l'estassada del sotabosc, poda a 4 m o 2/3 de l'alçada i eliminació dels rebrots i de les restes generades (P - 11)	0,50 Ha	Franja auxiliar estratègica
187	FAE-03-49-15	Obertura de franja auxiliar estratègica en zona amb molt baixa densitat arbòria i parcialment mecanitzable, amb l'estassada del sotabosc, poda a 4 m o 2/3 de l'alçada i eliminació dels rebrots i de les restes generades (P - 11)	1,04 Ha	Franja auxiliar estratègica
188	FAE-03-50-01	Obertura de franja auxiliar estratègica en zona arbrada i parcialment mecanitzable, amb l'estassada del sotabosc, poda a 4 m o 2/3 de l'alçada i eliminació dels rebrots i de les restes generades (P - 12)	9,87 Ha	Franja auxiliar estratègica
189	FAE-03-50-04	Obertura de franja auxiliar estratègica en zona arbrada i parcialment mecanitzable, amb l'estassada del sotabosc, poda a 4 m o 2/3 de l'alçada i eliminació dels rebrots i de les restes generades (P - 12)	17,67 Ha	Franja auxiliar estratègica
190	FAE-03-55-03	Obertura de franja auxiliar estratègica en zona arbrada i parcialment mecanitzable, amb l'estassada del sotabosc, poda a 4 m o 2/3 de l'alçada i eliminació dels rebrots i de les restes generades (P - 12)	2,53 Ha	Franja auxiliar estratègica
191	FAE-03-55-04	Obertura de franja auxiliar estratègica en zona arbrada i parcialment mecanitzable, amb l'estassada del sotabosc, poda a	1,02 Ha	Franja auxiliar estratègica

	Codi	Nom actuació	Amidament	Tipus
		4 m o 2/3 de l'alçada i eliminació dels rebrots i de les restes generades (P - 12)		
192	FAE-03-55-05	Obertura de franja auxiliar estratègica en zona arbrada i parcialment mecanitzable, amb l'estassada del sotabosc, poda a 4 m o 2/3 de l'alçada i eliminació dels rebrots i de les restes generades (P - 12)	5,36 Ha	Franja auxiliar estratègica
193	FAE-03-55-08	Obertura de franja auxiliar estratègica en zona arbrada i parcialment mecanitzable, amb l'estassada del sotabosc, poda a 4 m o 2/3 de l'alçada i eliminació dels rebrots i de les restes generades (P - 12)	6,55 Ha	Franja auxiliar estratègica
194	FAE-03-56-03	Obertura de franja auxiliar estratègica en zona arbrada i parcialment mecanitzable, amb l'estassada del sotabosc, poda a 4 m o 2/3 de l'alçada i eliminació dels rebrots i de les restes generades (P - 12)	12,51 Ha	Franja auxiliar estratègica
195	FAE-03-56-08	Obertura de franja auxiliar estratègica en zona arbrada i parcialment mecanitzable, amb l'estassada del sotabosc, poda a 4 m o 2/3 de l'alçada i eliminació dels rebrots i de les restes generades (P - 12)	9,03 Ha	Franja auxiliar estratègica
196	FAE-03-56-10	Obertura de franja auxiliar estratègica en zona arbrada i parcialment mecanitzable, amb l'estassada del sotabosc, poda a 4 m o 2/3 de l'alçada i eliminació dels rebrots i de les restes generades (P - 12)	1,09 Ha	Franja auxiliar estratègica
197	FAE-03-56-13	Obertura de franja auxiliar estratègica en zona arbrada i parcialment mecanitzable, amb l'estassada del sotabosc, poda a 4 m o 2/3 de l'alçada i eliminació dels rebrots i de les restes generades (P - 12)	11,05 Ha	Franja auxiliar estratègica
198	FAE-03-56-14	Obertura de franja auxiliar estratègica en zona arbrada i parcialment mecanitzable, amb l'estassada del sotabosc, poda a 4 m o 2/3 de l'alçada i eliminació dels rebrots i de les restes generades (P - 12)	1,27 Ha	Franja auxiliar estratègica
199	FAE-03-56-16	Obertura de franja auxiliar estratègica en zona arbrada i parcialment mecanitzable, amb l'estassada del sotabosc, poda a 4 m o 2/3 de l'alçada i eliminació dels rebrots i de les restes generades (P - 12)	7,41 Ha	Franja auxiliar estratègica
200	FAE-03-56-18	Obertura de franja auxiliar estratègica en zona arbrada i parcialment mecanitzable, amb l'estassada del sotabosc, poda a 4 m o 2/3 de l'alçada i eliminació dels rebrots i de les restes generades (P - 12)	3,51 Ha	Franja auxiliar estratègica
201	FAE-03-57-03	Obertura de franja auxiliar estratègica en zona arbrada i parcialment mecanitzable, amb l'estassada del sotabosc, poda a 4 m o 2/3 de l'alçada i eliminació dels rebrots i de les restes generades (P - 12)	3,92 Ha	Franja auxiliar estratègica
202	FAE-03-57-05	Obertura de franja auxiliar estratègica en zona arbrada i parcialment mecanitzable, amb l'estassada del sotabosc, poda a 4 m o 2/3 de l'alçada i eliminació dels rebrots i de les restes generades (P - 12)	3,69 Ha	Franja auxiliar estratègica
203	FAE-03-57-08	Obertura de franja auxiliar estratègica en zona arbrada i parcialment mecanitzable, amb l'estassada del sotabosc, poda a 4 m o 2/3 de l'alçada i eliminació dels rebrots i de les restes generades (P - 12)	7,51 Ha	Franja auxiliar estratègica

	Codi	Nom actuació	Amidament	Tipus
204	FAE-03-57-12	Obertura de franja auxiliar estratègica en zona arbrada i parcialment mecanitzable, amb l'estassada del sotabosc, poda a 4 m o 2/3 de l'alçada i eliminació dels rebrots i de les restes generades (P - 12)	3,66 Ha	Franja auxiliar estratègica
205	FAE-03-57-14	Obertura de franja auxiliar estratègica en zona arbrada i parcialment mecanitzable, amb l'estassada del sotabosc, poda a 4 m o 2/3 de l'alçada i eliminació dels rebrots i de les restes generades (P - 12)	5,35 Ha	Franja auxiliar estratègica
206	FAE-03-57-16	Obertura de franja auxiliar estratègica en zona arbrada i parcialment mecanitzable, amb l'estassada del sotabosc, poda a 4 m o 2/3 de l'alçada i eliminació dels rebrots i de les restes generades (P - 12)	13,29 Ha	Franja auxiliar estratègica
207	FAE-03-58-01	Obertura de franja auxiliar estratègica en zona arbrada i parcialment mecanitzable, amb l'estassada del sotabosc, poda a 4 m o 2/3 de l'alçada i eliminació dels rebrots i de les restes generades (P - 12)	2,77 Ha	Franja auxiliar estratègica
208	FAE-03-58-04	Obertura de franja auxiliar estratègica en zona arbrada i parcialment mecanitzable, amb l'estassada del sotabosc, poda a 4 m o 2/3 de l'alçada i eliminació dels rebrots i de les restes generades (P - 12)	6,79 Ha	Franja auxiliar estratègica
209	FAE-03-58-05	Obertura de franja auxiliar estratègica en zona arbrada i parcialment mecanitzable, amb l'estassada del sotabosc, poda a 4 m o 2/3 de l'alçada i eliminació dels rebrots i de les restes generades (P - 12)	8,41 Ha	Franja auxiliar estratègica

Les actuacions esmentades a la taula anterior poden ser consultades cartogràficament al plànol 7 de l'apartat 9. Cartografia.

8.2 PRIORITZACIÓ I PRESSUPOST INICIAL DE L'INVENTARI D'ACTUACIONS

En aquest apartat s'inclou el llistat d'actuacions presentades per l'empresa redactora i per l'Ajuntament, així com aquelles incloses dins del PIE del PPP (en color gris) i citades a l'apartat anterior.

A la taula següent es detalla el tipus d'actuació, el nivell de prioritat a criteri tècnic i el pressupost aproximada de cada una de les actuacions.

	Nom actuació	Amidament	Tipus Actuació	Pressupost	Prioritat
1	Arranjament del ferm al tram del camí particular d'accés a la bassa de la partida Gandayoles.	57,3 m (229,20 m^2)	Empresa redactora/ajuntament	295,67 €	**2**
2	Formigonat del ferm al tram de camí de Sant Jeroni a la carretera	660,00 m (2.310,00 m^2)	Empresa redactora/ajuntament	63.000 €	**2**
3	Formigonat del ferm al tram de camí del Barranc de l'Infern	861,10 m (3.444,40 m^2)	Empresa redactora/ajuntament	63.000 €	**2**
4	Instal·lació de rampa de fauna a la bassa de la partida de Pèsols	Punt d'aigua	Empresa redactora/ajuntament	2.904,00 €	**2**

	Nom actuació	Amidament	Tipus Actuació	Pressupost	Prioritat
5	Instal·lació de rampa de fauna a la bassa de la partida Guixera	Punt d'aigua	Empresa redactora/ajuntament	2.516,80 €	**2**
6	Instal·lació de rampa de fauna a la bassa de la partida Madarraig	Punt d'aigua	Empresa redactora/ajuntament	9.438,00 €	**2**
7	Instal·lació de rampa de fauna a la bassa de la partida Sant Jordi	Punt d'aigua	Empresa redactora/ajuntament	13.334,20 €	**2**
8	Instal·lació de rampa de fauna a la bassa de la partida de les Gandayoles	Punt d'aigua	Empresa redactora/ajuntament	2.500 €	**2**
9	Notificació als subjectes obligats (Llei 5/2003) a realitzar la franja de 25 m de protecció	-	Empresa redactora/ajuntament	-	**2**
10	Manteniment de la franja de protecció de 25 m a l'entorn del punt d'aigua de les Gandayoles (càrrega de treball alta)	0,22 Ha	Empresa redactora/ajuntament	844,34 €	**3**
11	Manteniment de la franja auxiliar de trànsit al camí de les Gandayoles (tram 1) (densitat de vegetació mitjana)	465,40 m (1.861,60 m^2)	Empresa redactora/ajuntament	3.592,89 €	**3**
12	Manteniment de la franja auxiliar de trànsit al camí particular d'accés a la bassa de la partida Gandayoles (tram 2) (densitat de vegetació alta)	57,3 m (229,20 m^2)	Empresa redactora/ajuntament	442,36 €	**3**
13	Jornades informatives dirigides a la població en matèria de prevenció d'incendis	Jornada	Empresa redactora/ajuntament	4.206,72 € (1.051,68 €/any)	**3**
14	Obertura d'àrea complementària en zona arbrada i parcialment mecanitzable, amb l'estassada parcial del sotabosc, poda a 4 m o 2/3 de l'alçada, eliminació de les restes generades i arrossegament de la fusta més gran (P - 13)	5,54 Ha	PPP Serres de Pàndols i Cavalls	10.677,27 €	**3**
15	Obertura d'àrea complementària en zona arbrada i parcialment mecanitzable, amb l'estassada parcial del sotabosc, poda a 4 m o 2/3 de l'alçada, eliminació de les restes generades i arrossegament de la fusta més gran (P - 13)	2,78 Ha	PPP Serres de Pàndols i Cavalls	5.350,96 €	**3**
16	Obertura d'àrea complementària en zona arbrada i parcialment mecanitzable, amb l'estassada parcial del sotabosc, poda a 4 m o 2/3 de l'alçada, eliminació de les restes generades i arrossegament de la fusta més gran (P - 13)	3,33 Ha	PPP Serres de Pàndols i Cavalls	6.423,16 €	**3**
17	Obertura d'àrea complementària en zona arbrada i parcialment mecanitzable, amb l'estassada parcial del sotabosc, poda a 4 m o 2/3 de l'alçada, eliminació de les restes generades i arrossegament de la fusta més gran (P - 13)	2,42 Ha	PPP Serres de Pàndols i Cavalls	4.654,79 €	**3**

	Nom actuació	Amidament	Tipus Actuació	Pressupost	Prioritat
18	Obertura d'àrea complementària en zona arbrada i parcialment mecanitzable, amb l'estassada parcial del sotabosc, poda a 4 m o 2/3 de l'alçada, eliminació de les restes generades i arrossegament de la fusta més gran (P - 13)	1,91 Ha	PPP Serres de Pàndols i Cavalls	3.678,31 €	**3**
19	Obertura d'àrea complementària en zona arbrada i parcialment mecanitzable, amb l'estassada parcial del sotabosc, poda a 4 m o 2/3 de l'alçada, eliminació de les restes generades i arrossegament de la fusta més gran (P - 13)	15,19 Ha	PPP Serres de Pàndols i Cavalls	29.282,38 €	**3**
20	Obertura d'àrea complementària en zona arbrada i parcialment mecanitzable, amb l'estassada parcial del sotabosc, poda a 4 m o 2/3 de l'alçada, eliminació de les restes generades i arrossegament de la fusta més gran (P - 13)	0,10 Ha	PPP Serres de Pàndols i Cavalls	195,99 €	**3**
21	Obertura d'àrea complementària en zona arbrada i parcialment mecanitzable, amb l'estassada parcial del sotabosc, poda a 4 m o 2/3 de l'alçada, eliminació de les restes generades i arrossegament de la fusta més gran (P - 13)	8,55 Ha	PPP Serres de Pàndols i Cavalls	16.485,86 €	**3**
22	Obertura d'àrea complementària en zona arbrada i parcialment mecanitzable, amb l'estassada parcial del sotabosc, poda a 4 m o 2/3 de l'alçada, eliminació de les restes generades i arrossegament de la fusta més gran (P - 13)	1,12 Ha	PPP Serres de Pàndols i Cavalls	2.154,00 €	**3**
23	Obertura d'àrea complementària en zona arbrada i parcialment mecanitzable, amb l'estassada parcial del sotabosc, poda a 4 m o 2/3 de l'alçada, eliminació de les restes generades i arrossegament de la fusta més gran (P - 13)	2,37 Ha	PPP Serres de Pàndols i Cavalls	4.563,81 €	**3**
24	Obertura d'àrea complementària en zona arbrada i parcialment mecanitzable, amb l'estassada parcial del sotabosc, poda a 4 m o 2/3 de l'alçada, eliminació de les restes generades i arrossegament de la fusta més gran (P - 13)	0,81 Ha	PPP Serres de Pàndols i Cavalls	1.560,31 €	**3**
25	Obertura d'àrea complementària en zona arbrada i parcialment mecanitzable, amb l'estassada parcial	4,20 Ha	PPP Serres de Pàndols i Cavalls	8.093,25 €	**3**

	Nom actuació	Amidament	Tipus Actuació	Pressupost	Prioritat
	del sotabosc, poda a 4 m o 2/3 de l'alçada, eliminació de les restes generades i arrossegament de la fusta més gran (P - 13)				
26	Obertura d'àrea complementària en zona arbrada i parcialment mecanitzable, amb l'estassada parcial del sotabosc, poda a 4 m o 2/3 de l'alçada, eliminació de les restes generades i arrossegament de la fusta més gran (P - 13)	3,71 Ha	PPP Serres de Pàndols i Cavalls	7.152,13 €	**3**
27	Obertura d'àrea complementària en zona arbrada i parcialment mecanitzable, amb l'estassada parcial del sotabosc, poda a 4 m o 2/3 de l'alçada, eliminació de les restes generades i arrossegament de la fusta més gran (P - 13)	4,76 Ha	PPP Serres de Pàndols i Cavalls	9.173,68 €	**3**
28	Obertura d'àrea complementària en zona arbrada i parcialment mecanitzable, amb l'estassada parcial del sotabosc, poda a 4 m o 2/3 de l'alçada, eliminació de les restes generades i arrossegament de la fusta més gran (P - 13)	3,31 Ha	PPP Serres de Pàndols i Cavalls	6.373,77 €	**3**
29	Obertura d'àrea complementària en zona arbrada i parcialment mecanitzable, amb l'estassada parcial del sotabosc, poda a 4 m o 2/3 de l'alçada, eliminació de les restes generades i arrossegament de la fusta més gran (P - 13)	8,92 Ha	PPP Serres de Pàndols i Cavalls	17.190,93 €	**3**
30	Obertura d'àrea complementària en zona arbrada i parcialment mecanitzable, amb l'estassada parcial del sotabosc, poda a 4 m o 2/3 de l'alçada, eliminació de les restes generades i arrossegament de la fusta més gran (P - 13)	5,17 Ha	PPP Serres de Pàndols i Cavalls	9.958,73 €	**3**
31	Obertura d'àrea complementària en zona arbrada i parcialment mecanitzable, amb l'estassada parcial del sotabosc, poda a 4 m o 2/3 de l'alçada, eliminació de les restes generades i arrossegament de la fusta més gran (P - 13)	3,16 Ha	PPP Serres de Pàndols i Cavalls	6.093,52 €	**3**
32	Obertura d'àrea estratègica en zona amb molt baixa densitat arbòria i parcialment mecanitzable, amb l'estassada del sotabosc, poda a 4 m o 2/3 de l'alçada i eliminació dels rebrots i de les restes generades (P - 8)	1,77 Ha	PPP Serres de Pàndols i Cavalls	2.713,41 €	**3**

	Nom actuació	Amidament	Tipus Actuació	Pressupost	Prioritat
33	Obertura d'àrea estratègica en zona agrícola abandonada i parcialment mecanitzable, amb l'estassada del sotabosc, poda a 4 m o 2/3 de l'alçada i eliminació dels rebrots i de les restes generades (P - 7)	5,07 Ha	PPP Serres de Pàndols i Cavalls	4.938,37 €	**3**
34	Manteniment d'àrea estratègica en zona agrícola (P - 6)	3,20 Ha	PPP Serres de Pàndols i Cavalls	0,00 €	**3**
35	Obertura d'àrea estratègica en zona amb molt baixa densitat arbòria i parcialment mecanitzable, amb l'estassada del sotabosc, poda a 4 m o 2/3 de l'alçada i eliminació dels rebrots i de les restes generades (P - 8)	2,03 Ha	PPP Serres de Pàndols i Cavalls	3.123,35 €	**3**
36	Manteniment d'àrea estratègica en zona agrícola (P - 6)	15,45 Ha	PPP Serres de Pàndols i Cavalls	0,00 €	**3**
37	Obertura d'àrea estratègica en zona amb molt baixa densitat arbòria i parcialment mecanitzable, amb l'estassada del sotabosc, poda a 4 m o 2/3 de l'alçada i eliminació dels rebrots i de les restes generades (P - 8)	1,78 Ha	PPP Serres de Pàndols i Cavalls	2.730,00 €	**3**
38	Obertura d'àrea estratègica en zona agrícola abandonada i parcialment mecanitzable, amb l'estassada del sotabosc, poda a 4 m o 2/3 de l'alçada i eliminació dels rebrots i de les restes generades (P - 7)	6,06 Ha	PPP Serres de Pàndols i Cavalls	5.896,91 €	**3**
39	Manteniment d'àrea estratègica en zona agrícola (P - 6)	2,81 Ha	PPP Serres de Pàndols i Cavalls	0,00 €	**3**
40	Obertura d'àrea estratègica en zona amb molt baixa densitat arbòria i parcialment mecanitzable, amb l'estassada del sotabosc, poda a 4 m o 2/3 de l'alçada i eliminació dels rebrots i de les restes generades (P - 8)	0,87 Ha	PPP Serres de Pàndols i Cavalls	1.338,70 €	**3**
41	Obertura d'àrea estratègica en zona agrícola abandonada i parcialment mecanitzable, amb l'estassada del sotabosc, poda a 4 m o 2/3 de l'alçada i eliminació dels rebrots i de les restes generades (P - 7)	2,59 Ha	PPP Serres de Pàndols i Cavalls	2.520,47 €	**3**
42	Manteniment d'àrea estratègica en zona agrícola (P - 6)	7,03 Ha	PPP Serres de Pàndols i Cavalls	0,00 €	**3**
43	Obertura d'àrea estratègica en zona agrícola abandonada i parcialment mecanitzable, amb l'estassada del sotabosc, poda a 4 m o 2/3 de l'alçada i eliminació dels rebrots i de les restes generades (P - 7)	5,51 Ha	PPP Serres de Pàndols i Cavalls	5.364,90 €	**3**

	Nom actuació	Amidament	Tipus Actuació	Pressupost	Prioritat
44	Obertura d'àrea estratègica en zona arbrada i parcialment mecanitzable, amb l'estassada del sotabosc, poda a 4 m o 2/3 de l'alçada i eliminació dels rebrots i de les restes generades (P - 9)	7,73 Ha	PPP Serres de Pàndols i Cavalls	19.745,68 €	**3**
45	Obertura d'àrea estratègica en zona agrícola abandonada i parcialment mecanitzable, amb l'estassada del sotabosc, poda a 4 m o 2/3 de l'alçada i eliminació dels rebrots i de les restes generades (P - 7)	2,03 Ha	PPP Serres de Pàndols i Cavalls	1.977,51 €	**3**
46	Manteniment d'àrea estratègica en zona agrícola (P - 6)	5,76 Ha	PPP Serres de Pàndols i Cavalls	0,00 €	**3**
47	Obertura d'àrea estratègica en zona agrícola abandonada i parcialment mecanitzable, amb l'estassada del sotabosc, poda a 4 m o 2/3 de l'alçada i eliminació dels rebrots i de les restes generades (P - 7)	3,37 Ha	PPP Serres de Pàndols i Cavalls	3.279,39 €	**3**
48	Manteniment d'àrea estratègica en zona agrícola (P - 6)	5,04 Ha	PPP Serres de Pàndols i Cavalls	0,00 €	**3**
49	Manteniment d'àrea estratègica en zona agrícola (P - 6)	9,92 Ha	PPP Serres de Pàndols i Cavalls	0,00 €	**3**
50	Obertura d'àrea estratègica en zona amb molt baixa densitat arbòria i parcialment mecanitzable, amb l'estassada del sotabosc, poda a 4 m o 2/3 de l'alçada i eliminació dels rebrots i de les restes generades (P - 8)	2,32 Ha	PPP Serres de Pàndols i Cavalls	3.559,37 €	**3**
51	Obertura d'àrea estratègica en zona amb molt baixa densitat arbòria i parcialment mecanitzable, amb l'estassada del sotabosc, poda a 4 m o 2/3 de l'alçada i eliminació dels rebrots i de les restes generades (P - 8)	2,10 Ha	PPP Serres de Pàndols i Cavalls	3.221,92 €	**3**
52	Obertura d'àrea estratègica en zona amb molt baixa densitat arbòria i parcialment mecanitzable, amb l'estassada del sotabosc, poda a 4 m o 2/3 de l'alçada i eliminació dels rebrots i de les restes generades (P - 8)	0,14 Ha	PPP Serres de Pàndols i Cavalls	217,64 €	**3**
53	Manteniment d'àrea estratègica en zona agrícola (P - 6)	2,48 Ha	PPP Serres de Pàndols i Cavalls	0,00 €	**3**
54	Manteniment d'àrea estratègica en zona agrícola (P - 6)	3,08 Ha	PPP Serres de Pàndols i Cavalls	0,00 €	**3**
55	Obertura d'àrea estratègica en zona agrícola abandonada i parcialment mecanitzable, amb l'estassada del sotabosc, poda a 4 m o 2/3 de l'alçada i eliminació dels rebrots i de les restes generades (P - 7)	2,43 Ha	PPP Serres de Pàndols i Cavalls	2.367,43 €	**3**

	Nom actuació	Amidament	Tipus Actuació	Pressupost	Prioritat
56	Obertura d'àrea estratègica en zona amb molt baixa densitat arbòria i parcialment mecanitzable, amb l'estassada del sotabosc, poda a 4 m o 2/3 de l'alçada i eliminació dels rebrots i de les restes generades (P - 8)	4,66 Ha	PPP Serres de Pàndols i Cavalls	7.158,05 €	**3**
57	Obertura d'àrea estratègica en zona agrícola abandonada i parcialment mecanitzable, amb l'estassada del sotabosc, poda a 4 m o 2/3 de l'alçada i eliminació dels rebrots i de les restes generades (P - 7)	3,18 Ha	PPP Serres de Pàndols i Cavalls	3.099,88 €	**3**
58	Obertura d'àrea estratègica en zona agrícola abandonada i parcialment mecanitzable, amb l'estassada del sotabosc, poda a 4 m o 2/3 de l'alçada i eliminació dels rebrots i de les restes generades (P - 7)	4,10 Ha	PPP Serres de Pàndols i Cavalls	3.990,54 €	**3**
59	Manteniment d'àrea estratègica en zona agrícola (P - 6)	11,95 Ha	PPP Serres de Pàndols i Cavalls	0,00 €	**3**
60	Obertura d'àrea estratègica en zona arbrada i parcialment mecanitzable, amb l'estassada del sotabosc, poda a 4 m o 2/3 de l'alçada i eliminació dels rebrots i de les restes generades (P - 9)	2,08 Ha	PPP Serres de Pàndols i Cavalls	5.324,70 €	**3**
61	Obertura d'àrea estratègica en zona agrícola abandonada i parcialment mecanitzable, amb l'estassada del sotabosc, poda a 4 m o 2/3 de l'alçada i eliminació dels rebrots i de les restes generades (P - 7)	0,20 Ha	PPP Serres de Pàndols i Cavalls	193,93 €	**3**
62	Obertura d'àrea estratègica en zona amb molt baixa densitat arbòria i parcialment mecanitzable, amb l'estassada del sotabosc, poda a 4 m o 2/3 de l'alçada i eliminació dels rebrots i de les restes generades (P - 8)	3,84 Ha	PPP Serres de Pàndols i Cavalls	5.905,58 €	**3**
63	Obertura d'àrea estratègica en zona amb molt baixa densitat arbòria i parcialment mecanitzable, amb l'estassada del sotabosc, poda a 4 m o 2/3 de l'alçada i eliminació dels rebrots i de les restes generades (P - 8)	4,08 Ha	PPP Serres de Pàndols i Cavalls	6.265,02 €	**3**
64	Manteniment d'àrea estratègica en zona agrícola (P - 6)	11,98 Ha	PPP Serres de Pàndols i Cavalls	0,00 €	**3**
65	Manteniment d'àrea estratègica en zona agrícola (P - 6)	8,20 Ha	PPP Serres de Pàndols i Cavalls	0,00 €	**3**
66	Obertura d'àrea estratègica en zona amb molt baixa densitat arbòria i parcialment mecanitzable, amb l'estassada del sotabosc, poda a 4 m o	0,45 Ha	PPP Serres de Pàndols i Cavalls	686,63 €	**3**

	Nom actuació	Amidament	Tipus Actuació	Pressupost	Prioritat
	2/3 de l'alçada i eliminació dels rebrots i de les restes generades (P - 8)				
67	Obertura d'àrea estratègica en zona amb molt baixa densitat arbòria i parcialment mecanitzable, amb l'estassada del sotabosc, poda a 4 m o 2/3 de l'alçada i eliminació dels rebrots i de les restes generades (P - 8)	4,23 Ha	PPP Serres de Pàndols i Cavalls	6.493,93 €	**3**
68	Obertura d'àrea estratègica en zona arbrada i parcialment mecanitzable, amb l'estassada del sotabosc, poda a 4 m o 2/3 de l'alçada i eliminació dels rebrots i de les restes generades (P - 9)	0,94 Ha	PPP Serres de Pàndols i Cavalls	2.389,18 €	**3**
69	Obertura d'àrea estratègica en zona arbrada i parcialment mecanitzable, amb l'estassada del sotabosc, poda a 4 m o 2/3 de l'alçada i eliminació dels rebrots i de les restes generades (P - 9)	2,36 Ha	PPP Serres de Pàndols i Cavalls	6.023,44 €	**3**
70	Obertura d'àrea estratègica en zona agrícola abandonada i parcialment mecanitzable, amb l'estassada del sotabosc, poda a 4 m o 2/3 de l'alçada i eliminació dels rebrots i de les restes generades (P - 7)	3,85 Ha	PPP Serres de Pàndols i Cavalls	3.752,19 €	**3**
71	Obertura d'àrea estratègica en zona arbrada i parcialment mecanitzable, amb l'estassada del sotabosc, poda a 4 m o 2/3 de l'alçada i eliminació dels rebrots i de les restes generades (P - 9)	3,71 Ha	PPP Serres de Pàndols i Cavalls	9.484,67 €	**3**
72	Obertura d'àrea estratègica en zona amb molt baixa densitat arbòria i parcialment mecanitzable, amb l'estassada del sotabosc, poda a 4 m o 2/3 de l'alçada i eliminació dels rebrots i de les restes generades (P - 8)	0,77 Ha	PPP Serres de Pàndols i Cavalls	1.187,77 €	**3**
73	Manteniment d'àrea estratègica en zona agrícola (P - 6)	8,97 Ha	PPP Serres de Pàndols i Cavalls	0,00 €	**3**
74	Obertura d'àrea estratègica en zona amb molt baixa densitat arbòria i parcialment mecanitzable, amb l'estassada del sotabosc, poda a 4 m o 2/3 de l'alçada i eliminació dels rebrots i de les restes generades (P - 8)	3,06 Ha	PPP Serres de Pàndols i Cavalls	4.706,55 €	**3**
75	Manteniment d'àrea estratègica en zona agrícola (P - 6)	13,62 Ha	PPP Serres de Pàndols i Cavalls	0,00 €	**3**
76	Obertura d'àrea estratègica en zona agrícola abandonada i parcialment mecanitzable, amb l'estassada del sotabosc, poda a 4 m o 2/3 de l'alçada i eliminació dels rebrots i de les restes generades (P - 7)	0,76 Ha	PPP Serres de Pàndols i Cavalls	742,41 €	**3**

	Nom actuació	Amidament	Tipus Actuació	Pressupost	Prioritat
77	Obertura d'àrea estratègica en zona agrícola abandonada i parcialment mecanitzable, amb l'estassada del sotabosc, poda a 4 m o 2/3 de l'alçada i eliminació dels rebrots i de les restes generades (P - 7)	1,83 Ha	PPP Serres de Pàndols i Cavalls	1.779,93 €	**3**
78	Manteniment d'àrea estratègica en zona agrícola (P - 6)	11,31 Ha	PPP Serres de Pàndols i Cavalls	0,00 €	**3**
79	Manteniment d'àrea estratègica en zona agrícola (P - 6)	4,13 Ha	PPP Serres de Pàndols i Cavalls	0,00 €	**3**
80	Obertura d'àrea estratègica en zona amb molt baixa densitat arbòria i parcialment mecanitzable, amb l'estassada del sotabosc, poda a 4 m o 2/3 de l'alçada i eliminació dels rebrots i de les restes generades (P - 8)	5,19 Ha	PPP Serres de Pàndols i Cavalls	7.967,12 €	**3**
81	Obertura d'àrea estratègica en zona amb molt baixa densitat arbòria i parcialment mecanitzable, amb l'estassada del sotabosc, poda a 4 m o 2/3 de l'alçada i eliminació dels rebrots i de les restes generades (P - 8)	6,98 Ha	PPP Serres de Pàndols i Cavalls	10.716,11 €	**3**
82	Obertura d'àrea estratègica en zona agrícola abandonada i parcialment mecanitzable, amb l'estassada del sotabosc, poda a 4 m o 2/3 de l'alçada i eliminació dels rebrots i de les restes generades (P - 7)	1,38 Ha	PPP Serres de Pàndols i Cavalls	1.347,91 €	**3**
83	Obertura d'àrea estratègica en zona amb molt baixa densitat arbòria i parcialment mecanitzable, amb l'estassada del sotabosc, poda a 4 m o 2/3 de l'alçada i eliminació dels rebrots i de les restes generades (P - 8)	17,80 Ha	PPP Serres de Pàndols i Cavalls	27.334,54 €	**3**
84	Obertura d'àrea estratègica en zona agrícola abandonada i parcialment mecanitzable, amb l'estassada del sotabosc, poda a 4 m o 2/3 de l'alçada i eliminació dels rebrots i de les restes generades (P - 7)	2,32 Ha	PPP Serres de Pàndols i Cavalls	2.258,16 €	**3**
85	Obertura d'àrea estratègica en zona arbrada i parcialment mecanitzable, amb l'estassada del sotabosc, poda a 4 m o 2/3 de l'alçada i eliminació dels rebrots i de les restes generades (P - 9)	2,04 Ha	PPP Serres de Pàndols i Cavalls	5.202,82 €	**3**
86	Obertura d'àrea estratègica en zona agrícola abandonada i parcialment mecanitzable, amb l'estassada del sotabosc, poda a 4 m o 2/3 de l'alçada i eliminació dels rebrots i de les restes generades (P - 7)	2,10 Ha	PPP Serres de Pàndols i Cavalls	2.045,30 €	**3**

	Nom actuació	Amidament	Tipus Actuació	Pressupost	Prioritat
87	Obertura d'àrea estratègica en zona agrícola abandonada i parcialment mecanitzable, amb l'estassada del sotabosc, poda a 4 m o 2/3 de l'alçada i eliminació dels rebrots i de les restes generades (P - 7)	3,89 Ha	PPP Serres de Pàndols i Cavalls	3.783,34 €	**3**
88	Obertura d'àrea estratègica en zona arbrada i parcialment mecanitzable, amb l'estassada del sotabosc, poda a 4 m o 2/3 de l'alçada i eliminació dels rebrots i de les restes generades (P - 9)	0,94 Ha	PPP Serres de Pàndols i Cavalls	2.405,02 €	**3**
89	Obertura d'àrea estratègica en zona amb molt baixa densitat arbòria i parcialment mecanitzable, amb l'estassada del sotabosc, poda a 4 m o 2/3 de l'alçada i eliminació dels rebrots i de les restes generades (P - 8)	2,11 Ha	PPP Serres de Pàndols i Cavalls	3.234,30 €	**3**
90	Obertura d'àrea estratègica en zona agrícola abandonada i parcialment mecanitzable, amb l'estassada del sotabosc, poda a 4 m o 2/3 de l'alçada i eliminació dels rebrots i de les restes generades (P - 7)	3,68 Ha	PPP Serres de Pàndols i Cavalls	3.583,27 €	**3**
91	Obertura d'àrea estratègica en zona amb molt baixa densitat arbòria i parcialment mecanitzable, amb l'estassada del sotabosc, poda a 4 m o 2/3 de l'alçada i eliminació dels rebrots i de les restes generades (P - 8)	3,94 Ha	PPP Serres de Pàndols i Cavalls	6.055,02 €	**3**
92	Obertura d'àrea estratègica en zona amb molt baixa densitat arbòria i parcialment mecanitzable, amb l'estassada del sotabosc, poda a 4 m o 2/3 de l'alçada i eliminació dels rebrots i de les restes generades (P - 8)	1,16 Ha	PPP Serres de Pàndols i Cavalls	1.780,44 €	**3**
93	Obertura d'àrea estratègica en zona amb molt baixa densitat arbòria i parcialment mecanitzable, amb l'estassada del sotabosc, poda a 4 m o 2/3 de l'alçada i eliminació dels rebrots i de les restes generades (P - 8)	2,45 Ha	PPP Serres de Pàndols i Cavalls	3.769,37 €	**3**
94	Manteniment d'àrea estratègica en zona agrícola (P - 6)	0,84 Ha	PPP Serres de Pàndols i Cavalls	0,00 €	**3**
95	Obertura d'àrea estratègica en zona arbrada i parcialment mecanitzable, amb l'estassada del sotabosc, poda a 4 m o 2/3 de l'alçada i eliminació dels rebrots i de les restes generades (P - 9)	15,54 Ha	PPP Serres de Pàndols i Cavalls	39.706,59 €	**3**
96	Obertura d'àrea estratègica en zona agrícola abandonada i parcialment mecanitzable, amb l'estassada del sotabosc, poda a 4 m o 2/3 de l'alçada i	3,11 Ha	PPP Serres de Pàndols i Cavalls	3.022,72 €	**3**

	Nom actuació	Amidament	Tipus Actuació	Pressupost	Prioritat
	eliminació dels rebrots i de les restes generades (P - 7)				
97	Obertura d'àrea estratègica en zona amb molt baixa densitat arbòria i parcialment mecanitzable, amb l'estassada del sotabosc, poda a 4 m o 2/3 de l'alçada i eliminació dels rebrots i de les restes generades (P - 8)	23,75 Ha	PPP Serres de Pàndols i Cavalls	36.484,07 €	**3**
98	Obertura d'àrea estratègica en zona amb molt baixa densitat arbòria i parcialment mecanitzable, amb l'estassada del sotabosc, poda a 4 m o 2/3 de l'alçada i eliminació dels rebrots i de les restes generades (P - 8)	2,75 Ha	PPP Serres de Pàndols i Cavalls	4.229,93 €	**3**
99	Obertura d'àrea estratègica en zona amb molt baixa densitat arbòria i parcialment mecanitzable, amb l'estassada del sotabosc, poda a 4 m o 2/3 de l'alçada i eliminació dels rebrots i de les restes generades (P - 8)	1,05 Ha	PPP Serres de Pàndols i Cavalls	1.611,55 €	**3**
100	Obertura d'àrea estratègica en zona amb molt baixa densitat arbòria i parcialment mecanitzable, amb l'estassada del sotabosc, poda a 4 m o 2/3 de l'alçada i eliminació dels rebrots i de les restes generades (P - 8)	4,43 Ha	PPP Serres de Pàndols i Cavalls	6.807,71 €	**3**
101	Obertura d'àrea estratègica en zona amb molt baixa densitat arbòria i parcialment mecanitzable, amb l'estassada del sotabosc, poda a 4 m o 2/3 de l'alçada i eliminació dels rebrots i de les restes generades (P - 8)	1,84 Ha	PPP Serres de Pàndols i Cavalls	2.821,08 €	**3**
102	Obertura d'àrea estratègica en zona agrícola abandonada i parcialment mecanitzable, amb l'estassada del sotabosc, poda a 4 m o 2/3 de l'alçada i eliminació dels rebrots i de les restes generades (P - 7)	1,36 Ha	PPP Serres de Pàndols i Cavalls	1.328,62 €	**3**
103	Manteniment d'àrea estratègica en zona agrícola (P - 6)	0,69 Ha	PPP Serres de Pàndols i Cavalls	0,00 €	**3**
104	Manteniment d'àrea estratègica en zona agrícola (P - 6)	0,45 Ha	PPP Serres de Pàndols i Cavalls	0,00 €	**3**
105	Obertura d'àrea estratègica en zona agrícola abandonada i parcialment mecanitzable, amb l'estassada del sotabosc, poda a 4 m o 2/3 de l'alçada i eliminació dels rebrots i de les restes generades (P - 7)	1,99 Ha	PPP Serres de Pàndols i Cavalls	1.932,67 €	**3**
106	Manteniment d'àrea estratègica en zona agrícola (P - 6)	1,54 Ha	PPP Serres de Pàndols i Cavalls	0,00 €	**3**

	Nom actuació	Amidament	Tipus Actuació	Pressupost	Prioritat
107	Manteniment d'àrea estratègica en zona agrícola (P - 6)	0,71 Ha	PPP Serres de Pàndols i Cavalls	0,00 €	**3**
108	Obertura d'àrea estratègica en zona amb molt baixa densitat arbòria i parcialment mecanitzable, amb l'estassada del sotabosc, poda a 4 m o 2/3 de l'alçada i eliminació dels rebrots i de les restes generades (P - 8)	0,79 Ha	PPP Serres de Pàndols i Cavalls	1.211,24 €	**3**
109	Obertura d'àrea estratègica en zona agrícola abandonada i parcialment mecanitzable, amb l'estassada del sotabosc, poda a 4 m o 2/3 de l'alçada i eliminació dels rebrots i de les restes generades (P - 7)	0,94 Ha	PPP Serres de Pàndols i Cavalls	918,51 €	**3**
110	Obertura d'àrea estratègica en zona amb molt baixa densitat arbòria i parcialment mecanitzable, amb l'estassada del sotabosc, poda a 4 m o 2/3 de l'alçada i eliminació dels rebrots i de les restes generades (P - 8)	1,41 Ha	PPP Serres de Pàndols i Cavalls	2.158,69 €	**3**
111	Manteniment d'àrea estratègica en zona agrícola (P - 6)	4,63 Ha	PPP Serres de Pàndols i Cavalls	0,00 €	**3**
112	Obertura d'àrea estratègica en zona amb molt baixa densitat arbòria i parcialment mecanitzable, amb l'estassada del sotabosc, poda a 4 m o 2/3 de l'alçada i eliminació dels rebrots i de les restes generades (P - 8)	1,85 Ha	PPP Serres de Pàndols i Cavalls	2.845,48 €	**3**
123	Manteniment d'àrea estratègica en zona agrícola (P - 6)	0,72 Ha	PPP Serres de Pàndols i Cavalls	0,00 €	**3**
114	Obertura d'àrea estratègica en zona amb molt baixa densitat arbòria i parcialment mecanitzable, amb l'estassada del sotabosc, poda a 4 m o 2/3 de l'alçada i eliminació dels rebrots i de les restes generades (P - 8)	1,60 Ha	PPP Serres de Pàndols i Cavalls	2.461,46 €	**3**
115	Obertura d'àrea estratègica en zona agrícola abandonada i parcialment mecanitzable, amb l'estassada del sotabosc, poda a 4 m o 2/3 de l'alçada i eliminació dels rebrots i de les restes generades (P - 7)	0,99 Ha	PPP Serres de Pàndols i Cavalls	966,37 €	**3**
116	Obertura d'àrea estratègica en zona amb molt baixa densitat arbòria i parcialment mecanitzable, amb l'estassada del sotabosc, poda a 4 m o 2/3 de l'alçada i eliminació dels rebrots i de les restes generades (P - 8)	3,83 Ha	PPP Serres de Pàndols i Cavalls	5.884,31 €	**3**
117	Manteniment d'àrea estratègica en zona agrícola (P - 6)	15,54 Ha	PPP Serres de Pàndols i Cavalls	0,00 €	**3**
118	Manteniment d'àrea estratègica en zona agrícola (P - 6)	2,90 Ha	PPP Serres de Pàndols i Cavalls	0,00 €	**3**

	Nom actuació	Amidament	Tipus Actuació	Pressupost	Prioritat
119	Obertura d'àrea estratègica en zona agrícola abandonada i parcialment mecanitzable, amb l'estassada del sotabosc, poda a 4 m o 2/3 de l'alçada i eliminació dels rebrots i de les restes generades (P - 7)	0,86 Ha	PPP Serres de Pàndols i Cavalls	833,29 €	**3**
120	Manteniment d'àrea estratègica en zona agrícola (P - 6)	5,81 Ha	PPP Serres de Pàndols i Cavalls	0,00 €	**3**
121	Obertura d'àrea estratègica en zona amb molt baixa densitat arbòria i parcialment mecanitzable, amb l'estassada del sotabosc, poda a 4 m o 2/3 de l'alçada i eliminació dels rebrots i de les restes generades (P - 8)	0,89 Ha	PPP Serres de Pàndols i Cavalls	1.361,09 €	**3**
122	Obertura d'àrea estratègica en zona amb molt baixa densitat arbòria i parcialment mecanitzable, amb l'estassada del sotabosc, poda a 4 m o 2/3 de l'alçada i eliminació dels rebrots i de les restes generades (P - 8)	4,96 Ha	PPP Serres de Pàndols i Cavalls	7.616,19 €	**3**
123	Manteniment d'àrea estratègica en zona agrícola (P - 6)	42,88 Ha	PPP Serres de Pàndols i Cavalls	0,00 €	**3**
124	Obertura d'àrea estratègica en zona amb molt baixa densitat arbòria i parcialment mecanitzable, amb l'estassada del sotabosc, poda a 4 m o 2/3 de l'alçada i eliminació dels rebrots i de les restes generades (P - 8)	0,80 Ha	PPP Serres de Pàndols i Cavalls	1.228,68 €	**3**
125	Obertura d'àrea estratègica en zona amb molt baixa densitat arbòria i parcialment mecanitzable, amb l'estassada del sotabosc, poda a 4 m o 2/3 de l'alçada i eliminació dels rebrots i de les restes generades (P - 8)	0,94 Ha	PPP Serres de Pàndols i Cavalls	1.438,42 €	**3**
126	Obertura d'àrea estratègica en zona amb molt baixa densitat arbòria i parcialment mecanitzable, amb l'estassada del sotabosc, poda a 4 m o 2/3 de l'alçada i eliminació dels rebrots i de les restes generades (P - 8)	4,68 Ha	PPP Serres de Pàndols i Cavalls	7.184,18 €	**3**
127	Manteniment d'àrea estratègica en zona agrícola (P - 6)	4,58 Ha	PPP Serres de Pàndols i Cavalls	0,00 €	**3**
128	Obertura d'àrea estratègica en zona agrícola abandonada i parcialment mecanitzable, amb l'estassada del sotabosc, poda a 4 m o 2/3 de l'alçada i eliminació dels rebrots i de les restes generades (P - 7)	11,61 Ha	PPP Serres de Pàndols i Cavalls	11.297,21 €	**3**
129	Obertura d'àrea estratègica en zona amb molt baixa densitat arbòria i parcialment mecanitzable, amb	11,24 Ha	PPP Serres de Pàndols i Cavalls	17.268,55 €	**3**

	Nom actuació	Amidament	Tipus Actuació	Pressupost	Prioritat
	l'estassada del sotabosc, poda a 4 m o 2/3 de l'alçada i eliminació dels rebrots i de les restes generades (P - 8)				
130	Obertura d'àrea estratègica en zona arbrada i parcialment mecanitzable, amb l'estassada del sotabosc, poda a 4 m o 2/3 de l'alçada i eliminació dels rebrots i de les restes generades (P - 9)	1,49 Ha	PPP Serres de Pàndols i Cavalls	3.799,61 €	**3**
131	Obertura d'àrea estratègica en zona agrícola abandonada i parcialment mecanitzable, amb l'estassada del sotabosc, poda a 4 m o 2/3 de l'alçada i eliminació dels rebrots i de les restes generades (P - 7)	0,82 Ha	PPP Serres de Pàndols i Cavalls	802,60 €	**3**
132	Manteniment d'àrea estratègica en zona agrícola (P - 6)	7,70 Ha	PPP Serres de Pàndols i Cavalls	0,00 €	**3**
133	Manteniment d'àrea estratègica en zona agrícola (P - 6)	11,21 Ha	PPP Serres de Pàndols i Cavalls	0,00 €	**3**
134	Obertura d'àrea estratègica en zona agrícola abandonada i parcialment mecanitzable, amb l'estassada del sotabosc, poda a 4 m o 2/3 de l'alçada i eliminació dels rebrots i de les restes generades (P - 7)	2,39 Ha	PPP Serres de Pàndols i Cavalls	2.323,49 €	**3**
135	Obertura d'àrea estratègica en zona amb molt baixa densitat arbòria i parcialment mecanitzable, amb l'estassada del sotabosc, poda a 4 m o 2/3 de l'alçada i eliminació dels rebrots i de les restes generades (P - 8)	3,52 Ha	PPP Serres de Pàndols i Cavalls	5.413,40 €	**3**
136	Obertura d'àrea estratègica en zona agrícola abandonada i parcialment mecanitzable, amb l'estassada del sotabosc, poda a 4 m o 2/3 de l'alçada i eliminació dels rebrots i de les restes generades (P - 7)	6,36 Ha	PPP Serres de Pàndols i Cavalls	6.194,73 €	**3**
137	Obertura d'àrea estratègica en zona amb molt baixa densitat arbòria i parcialment mecanitzable, amb l'estassada del sotabosc, poda a 4 m o 2/3 de l'alçada i eliminació dels rebrots i de les restes generades (P - 8)	2,41 Ha	PPP Serres de Pàndols i Cavalls	3.695,10 €	**3**
138	Obertura d'àrea estratègica en zona agrícola abandonada i parcialment mecanitzable, amb l'estassada del sotabosc, poda a 4 m o 2/3 de l'alçada i eliminació dels rebrots i de les restes generades (P - 7)	2,85 Ha	PPP Serres de Pàndols i Cavalls	2.775,46 €	**3**
139	Obertura d'àrea estratègica en zona agrícola abandonada i parcialment mecanitzable, amb l'estassada del sotabosc, poda a 4 m o 2/3 de l'alçada i	2,24 Ha	PPP Serres de Pàndols i Cavalls	2.176,64 €	**3**

	Nom actuació	Amidament	Tipus Actuació	Pressupost	Prioritat
	eliminació dels rebrots i de les restes generades (P - 7)				
140	Obertura d'àrea estratègica en zona amb molt baixa densitat arbòria i parcialment mecanitzable, amb l'estassada del sotabosc, poda a 4 m o 2/3 de l'alçada i eliminació dels rebrots i de les restes generades (P - 8)	2,23 Ha	PPP Serres de Pàndols i Cavalls	3.418,95 €	**3**
141	Obertura d'àrea estratègica en zona amb molt baixa densitat arbòria i parcialment mecanitzable, amb l'estassada del sotabosc, poda a 4 m o 2/3 de l'alçada i eliminació dels rebrots i de les restes generades (P - 8)	2,32 Ha	PPP Serres de Pàndols i Cavalls	3.564,37 €	**3**
142	Manteniment d'àrea estratègica en zona agrícola (P - 6)	25,56 Ha	PPP Serres de Pàndols i Cavalls	0,00 €	**3**
143	Obertura d'àrea estratègica en zona amb molt baixa densitat arbòria i parcialment mecanitzable, amb l'estassada del sotabosc, poda a 4 m o 2/3 de l'alçada i eliminació dels rebrots i de les restes generades (P - 8)	6,55 Ha	PPP Serres de Pàndols i Cavalls	10.057,68 €	**3**
144	Obertura d'àrea estratègica en zona amb molt baixa densitat arbòria i parcialment mecanitzable, amb l'estassada del sotabosc, poda a 4 m o 2/3 de l'alçada i eliminació dels rebrots i de les restes generades (P - 8)	1,27 Ha	PPP Serres de Pàndols i Cavalls	1.945,35 €	**3**
145	Obertura d'àrea estratègica en zona agrícola abandonada i parcialment mecanitzable, amb l'estassada del sotabosc, poda a 4 m o 2/3 de l'alçada i eliminació dels rebrots i de les restes generades (P - 7)	4,65 Ha	PPP Serres de Pàndols i Cavalls	4.524,09 €	**3**
146	Manteniment d'àrea estratègica en zona agrícola (P - 6)	8,09 Ha	PPP Serres de Pàndols i Cavalls	0,00 €	**3**
147	Obertura d'àrea estratègica en zona agrícola abandonada i parcialment mecanitzable, amb l'estassada del sotabosc, poda a 4 m o 2/3 de l'alçada i eliminació dels rebrots i de les restes generades (P - 7)	2,83 Ha	PPP Serres de Pàndols i Cavalls	2.752,19 €	**3**
148	Obertura d'àrea estratègica en zona amb molt baixa densitat arbòria i parcialment mecanitzable, amb l'estassada del sotabosc, poda a 4 m o 2/3 de l'alçada i eliminació dels rebrots i de les restes generades (P - 8)	1,33 Ha	PPP Serres de Pàndols i Cavalls	2.036,25 €	**3**
149	Obertura d'àrea estratègica en zona amb molt baixa densitat arbòria i parcialment mecanitzable, amb	4,26 Ha	PPP Serres de Pàndols i Cavalls	6.541,58 €	**3**

	Nom actuació	Amidament	Tipus Actuació	Pressupost	Prioritat
	l'estassada del sotabosc, poda a 4 m o 2/3 de l'alçada i eliminació dels rebrots i de les restes generades (P - 8)				
150	Obertura d'àrea estratègica en zona agrícola abandonada i parcialment mecanitzable, amb l'estassada del sotabosc, poda a 4 m o 2/3 de l'alçada i eliminació dels rebrots i de les restes generades (P - 7)	0,78 Ha	PPP Serres de Pàndols i Cavalls	757,66 €	**3**
151	Obertura d'àrea segura en zona forestal, parcialment arbrada i parcialment mecanitzable, amb l'eliminació de l'arbrat i del sotabosc, i eliminació de les restes generades (P - 15)	11,69 Ha	PPP Serres de Pàndols i Cavalls	35.148,90 €	**3**
152	Manteniment d'àrea segura en zona agrícola (P - 14)	19,20 Ha	PPP Serres de Pàndols i Cavalls	0,00 €	**3**
153	Manteniment d'àrea segura en zona agrícola (P - 14)	17,82 Ha	PPP Serres de Pàndols i Cavalls	0,00 €	**3**
154	Manteniment d'àrea segura en zona agrícola (P - 14)	41,59 Ha	PPP Serres de Pàndols i Cavalls	0,00 €	**3**
155	Obertura d'àrea estratègica en zona arbrada i parcialment mecanitzable, amb l'estassada del sotabosc, poda a 4 m o 2/3 de l'alçada i eliminació dels rebrots i de les restes generades (P - 9)	8,13 Ha	PPP Serres de Pàndols i Cavalls	20.761,45 €	**3**
156	Obertura d'àrea segura en zona forestal, parcialment arbrada i parcialment mecanitzable, amb l'eliminació de l'arbrat i del sotabosc, i eliminació de les restes generades (P - 15)	14,08 Ha	PPP Serres de Pàndols i Cavalls	42.316,09 €	**3**
157	Manteniment d'àrea segura en zona agrícola (P - 14)	22,40 Ha	PPP Serres de Pàndols i Cavalls	0,00 €	**3**
158	Obertura d'àrea segura en zona forestal, parcialment arbrada i parcialment mecanitzable, amb l'eliminació de l'arbrat i del sotabosc, i eliminació de les restes generades (P - 15)	2,29 Ha	PPP Serres de Pàndols i Cavalls	6.889,27 €	**3**
159	Manteniment d'àrea segura en zona agrícola (P - 14)	13,43 Ha	PPP Serres de Pàndols i Cavalls	0,00 €	**3**
160	Obertura d'àrea segura en zona forestal, parcialment arbrada i parcialment mecanitzable, amb l'eliminació de l'arbrat i del sotabosc, i eliminació de les restes generades (P - 15)	0,51 Ha	PPP Serres de Pàndols i Cavalls	1.531,71 €	**3**
161	Manteniment d'àrea estratègica en zona agrícola (P - 6)	6,46 Ha	PPP Serres de Pàndols i Cavalls	0,00 €	**3**
162	Obertura de franja auxiliar estratègica en zona arbrada i parcialment mecanitzable, amb l'estassada del sotabosc, poda a 4 m o 2/3 de l'alçada i eliminació dels rebrots i de les restes generades (P - 12)	11,46 Ha	PPP Serres de Pàndols i Cavalls	27.040,23 €	**3**

	Nom actuació	Amidament	Tipus Actuació	Pressupost	Prioritat
163	Obertura de franja auxiliar estratègica en zona arbrada i parcialment mecanitzable, amb l'estassada del sotabosc, poda a 4 m o 2/3 de l'alçada i eliminació dels rebrots i de les restes generades (P - 12)	0,48 Ha	PPP Serres de Pàndols i Cavalls	1.129,06 €	**3**
164	Obertura de franja auxiliar estratègica en zona arbrada i parcialment mecanitzable, amb l'estassada del sotabosc, poda a 4 m o 2/3 de l'alçada i eliminació dels rebrots i de les restes generades (P - 12)	6,85 Ha	PPP Serres de Pàndols i Cavalls	16.171,35 €	**3**
165	Obertura de franja auxiliar estratègica en zona arbrada i parcialment mecanitzable, amb l'estassada del sotabosc, poda a 4 m o 2/3 de l'alçada i eliminació dels rebrots i de les restes generades (P - 12)	0,69 Ha	PPP Serres de Pàndols i Cavalls	1.638,70 €	**3**
166	Obertura de franja auxiliar estratègica en zona arbrada i parcialment mecanitzable, amb l'estassada del sotabosc, poda a 4 m o 2/3 de l'alçada i eliminació dels rebrots i de les restes generades (P - 12)	1,71 Ha	PPP Serres de Pàndols i Cavalls	4.043,82 €	**3**
167	Obertura de franja auxiliar estratègica en zona arbrada i parcialment mecanitzable, amb l'estassada del sotabosc, poda a 4 m o 2/3 de l'alçada i eliminació dels rebrots i de les restes generades (P - 12)	5,02 Ha	PPP Serres de Pàndols i Cavalls	11.846,70 €	**3**
168	Obertura de franja auxiliar estratègica en zona arbrada i parcialment mecanitzable, amb l'estassada del sotabosc, poda a 4 m o 2/3 de l'alçada i eliminació dels rebrots i de les restes generades (P - 12)	7,56 Ha	PPP Serres de Pàndols i Cavalls	17.840,71 €	**3**
169	Obertura de franja auxiliar estratègica en zona arbrada i parcialment mecanitzable, amb l'estassada del sotabosc, poda a 4 m o 2/3 de l'alçada i eliminació dels rebrots i de les restes generades (P - 12)	0,00 Ha	PPP Serres de Pàndols i Cavalls	0,47 €	**3**
170	Obertura de franja auxiliar estratègica en zona amb molt baixa densitat arbòria i parcialment mecanitzable, amb l'estassada del sotabosc, poda a 4 m o 2/3 de l'alçada i eliminació dels rebrots i de les restes generades (P - 11)	1,94 Ha	PPP Serres de Pàndols i Cavalls	2.599,42 €	**3**
171	Obertura de franja auxiliar estratègica en zona amb molt baixa densitat arbòria i parcialment mecanitzable, amb	1,79 Ha	PPP Serres de Pàndols i Cavalls	2.405,89 €	**3**

	Nom actuació	Amidament	Tipus Actuació	Pressupost	Prioritat
	l'estassada del sotabosc, poda a 4 m o 2/3 de l'alçada i eliminació dels rebrots i de les restes generades (P - 11)				
172	Obertura de franja auxiliar estratègica en zona arbrada i parcialment mecanitzable, amb l'estassada del sotabosc, poda a 4 m o 2/3 de l'alçada i eliminació dels rebrots i de les restes generades (P - 12)	3,00 Ha	PPP Serres de Pàndols i Cavalls	7.081,47 €	**3**
173	Obertura de franja auxiliar estratègica en zona arbrada i parcialment mecanitzable, amb l'estassada del sotabosc, poda a 4 m o 2/3 de l'alçada i eliminació dels rebrots i de les restes generades (P - 12)	2,90 Ha	PPP Serres de Pàndols i Cavalls	6.853,36 €	**3**
174	Obertura de franja auxiliar estratègica en zona arbrada i parcialment mecanitzable, amb l'estassada del sotabosc, poda a 4 m o 2/3 de l'alçada i eliminació dels rebrots i de les restes generades (P - 12)	0,89 Ha	PPP Serres de Pàndols i Cavalls	2.105,25 €	**3**
175	Obertura de franja auxiliar estratègica en zona amb molt baixa densitat arbòria i parcialment mecanitzable, amb l'estassada del sotabosc, poda a 4 m o 2/3 de l'alçada i eliminació dels rebrots i de les restes generades (P - 11)	0,52 Ha	PPP Serres de Pàndols i Cavalls	703,85 €	**3**
176	Obertura de franja auxiliar estratègica en zona arbrada i parcialment mecanitzable, amb l'estassada del sotabosc, poda a 4 m o 2/3 de l'alçada i eliminació dels rebrots i de les restes generades (P - 12)	1,77 Ha	PPP Serres de Pàndols i Cavalls	4.180,66 €	**3**
177	Obertura de franja auxiliar estratègica en zona arbrada i parcialment mecanitzable, amb l'estassada del sotabosc, poda a 4 m o 2/3 de l'alçada i eliminació dels rebrots i de les restes generades (P - 12)	3,78 Ha	PPP Serres de Pàndols i Cavalls	8.920,13 €	**3**
178	Obertura de franja auxiliar estratègica en zona arbrada i parcialment mecanitzable, amb l'estassada del sotabosc, poda a 4 m o 2/3 de l'alçada i eliminació dels rebrots i de les restes generades (P - 12)	5,66 Ha	PPP Serres de Pàndols i Cavalls	13.371,65 €	**3**
179	Obertura de franja auxiliar estratègica en zona arbrada i parcialment mecanitzable, amb l'estassada del sotabosc, poda a 4 m o 2/3 de l'alçada i eliminació dels rebrots i de les restes generades (P - 12)	0,95 Ha	PPP Serres de Pàndols i Cavalls	2.248,72 €	**3**
180	Obertura de franja auxiliar estratègica en zona arbrada i parcialment	4,60 Ha	PPP Serres de Pàndols i Cavalls	10.866,71 €	**3**

	Nom actuació	Amidament	Tipus Actuació	Pressupost	Prioritat
	mecanitzable, amb l'estassada del sotabosc, poda a 4 m o 2/3 de l'alçada i eliminació dels rebrots i de les restes generades (P - 12)				
181	Obertura de franja auxiliar estratègica en zona arbrada i parcialment mecanitzable, amb l'estassada del sotabosc, poda a 4 m o 2/3 de l'alçada i eliminació dels rebrots i de les restes generades (P - 12)	0,78 Ha	PPP Serres de Pàndols i Cavalls	1.843,05 €	**3**
182	Obertura de franja auxiliar estratègica en zona arbrada i parcialment mecanitzable, amb l'estassada del sotabosc, poda a 4 m o 2/3 de l'alçada i eliminació dels rebrots i de les restes generades (P - 12)	10,62 Ha	PPP Serres de Pàndols i Cavalls	25.062,25 €	**3**
183	Obertura de franja auxiliar estratègica en zona arbrada i parcialment mecanitzable, amb l'estassada del sotabosc, poda a 4 m o 2/3 de l'alçada i eliminació dels rebrots i de les restes generades (P - 12)	23,14 Ha	PPP Serres de Pàndols i Cavalls	54.615,12 €	**3**
184	Obertura de franja auxiliar estratègica en zona arbrada i parcialment mecanitzable, amb l'estassada del sotabosc, poda a 4 m o 2/3 de l'alçada i eliminació dels rebrots i de les restes generades (P - 12)	18,91 Ha	PPP Serres de Pàndols i Cavalls	44.636,84 €	**3**
185	Obertura de franja auxiliar estratègica en zona arbrada i parcialment mecanitzable, amb l'estassada del sotabosc, poda a 4 m o 2/3 de l'alçada i eliminació dels rebrots i de les restes generades (P - 12)	8,44 Ha	PPP Serres de Pàndols i Cavalls	19.927,69 €	**3**
186	Obertura de franja auxiliar estratègica en zona arbrada i parcialment mecanitzable, amb l'estassada del sotabosc, poda a 4 m o 2/3 de l'alçada i eliminació dels rebrots i de les restes generades (P - 12)	2,90 Ha	PPP Serres de Pàndols i Cavalls	6.850,79 €	**3**
187	Obertura de franja auxiliar estratègica en zona arbrada i parcialment mecanitzable, amb l'estassada del sotabosc, poda a 4 m o 2/3 de l'alçada i eliminació dels rebrots i de les restes generades (P - 12)	3,89 Ha	PPP Serres de Pàndols i Cavalls	9.188,33 €	**3**
188	Obertura de franja auxiliar estratègica en zona arbrada i parcialment mecanitzable, amb l'estassada del sotabosc, poda a 4 m o 2/3 de l'alçada i	10,54 Ha	PPP Serres de Pàndols i Cavalls	24.871,91 €	**3**

	Nom actuació	Amidament	Tipus Actuació	Pressupost	Prioritat
	eliminació dels rebrots i de les restes generades (P - 12)				
189	Obertura de franja auxiliar estratègica en zona arbrada i parcialment mecanitzable, amb l'estassada del sotabosc, poda a 4 m o 2/3 de l'alçada i eliminació dels rebrots i de les restes generades (P - 12)	0,82 Ha	PPP Serres de Pàndols i Cavalls	1.941,88 €	**3**
190	Obertura de franja auxiliar estratègica en zona arbrada i parcialment mecanitzable, amb l'estassada del sotabosc, poda a 4 m o 2/3 de l'alçada i eliminació dels rebrots i de les restes generades (P - 12)	6,36 Ha	PPP Serres de Pàndols i Cavalls	15.021,33 €	**3**
191	Obertura de franja auxiliar estratègica en zona amb molt baixa densitat arbòria i parcialment mecanitzable, amb l'estassada del sotabosc, poda a 4 m o 2/3 de l'alçada i eliminació dels rebrots i de les restes generades (P - 11)	2,84 Ha	PPP Serres de Pàndols i Cavalls	3.807,33 €	**3**
192	Obertura de franja auxiliar estratègica en zona arbrada i parcialment mecanitzable, amb l'estassada del sotabosc, poda a 4 m o 2/3 de l'alçada i eliminació dels rebrots i de les restes generades (P - 12)	2,15 Ha	PPP Serres de Pàndols i Cavalls	5.065,78 €	**3**
193	Obertura de franja auxiliar estratègica en zona arbrada i parcialment mecanitzable, amb l'estassada del sotabosc, poda a 4 m o 2/3 de l'alçada i eliminació dels rebrots i de les restes generades (P - 12)	6,10 Ha	PPP Serres de Pàndols i Cavalls	14.407,52 €	**3**
194	Obertura de franja auxiliar estratègica en zona arbrada i parcialment mecanitzable, amb l'estassada del sotabosc, poda a 4 m o 2/3 de l'alçada i eliminació dels rebrots i de les restes generades (P - 12)	1,02 Ha	PPP Serres de Pàndols i Cavalls	2.400,66 €	**3**
195	Obertura de franja auxiliar estratègica en zona arbrada i parcialment mecanitzable, amb l'estassada del sotabosc, poda a 4 m o 2/3 de l'alçada i eliminació dels rebrots i de les restes generades (P - 12)	8,26 Ha	PPP Serres de Pàndols i Cavalls	19.503,44 €	**3**
196	Obertura de franja auxiliar estratègica en zona arbrada i parcialment mecanitzable, amb l'estassada del sotabosc, poda a 4 m o 2/3 de l'alçada i eliminació dels rebrots i de les restes generades (P - 12)	6,34 Ha	PPP Serres de Pàndols i Cavalls	14.975,44 €	**3**
197	Obertura de franja auxiliar estratègica en zona arbrada i parcialment mecanitzable, amb l'estassada del	2,66 Ha	PPP Serres de Pàndols i Cavalls	6.268,37 €	**3**

	Nom actuació	Amidament	Tipus Actuació	Pressupost	Prioritat
	sotabosc, poda a 4 m o 2/3 de l'alçada i eliminació dels rebrots i de les restes generades (P - 12)				
198	Obertura de franja auxiliar estratègica en zona arbrada i parcialment mecanitzable, amb l'estassada del sotabosc, poda a 4 m o 2/3 de l'alçada i eliminació dels rebrots i de les restes generades (P - 12)	3,06 Ha	PPP Serres de Pàndols i Cavalls	7.233,09 €	**3**
199	Obertura de franja auxiliar estratègica en zona amb molt baixa densitat arbòria i parcialment mecanitzable, amb l'estassada del sotabosc, poda a 4 m o 2/3 de l'alçada i eliminació dels rebrots i de les restes generades (P - 11)	0,50 Ha	PPP Serres de Pàndols i Cavalls	665,44 €	**3**
200	Obertura de franja auxiliar estratègica en zona amb molt baixa densitat arbòria i parcialment mecanitzable, amb l'estassada del sotabosc, poda a 4 m o 2/3 de l'alçada i eliminació dels rebrots i de les restes generades (P - 11)	1,04 Ha	PPP Serres de Pàndols i Cavalls	1.392,08 €	**3**
201	Obertura de franja auxiliar estratègica en zona arbrada i parcialment mecanitzable, amb l'estassada del sotabosc, poda a 4 m o 2/3 de l'alçada i eliminació dels rebrots i de les restes generades (P - 12)	9,87 Ha	PPP Serres de Pàndols i Cavalls	23.293,16 €	**3**
202	Obertura de franja auxiliar estratègica en zona arbrada i parcialment mecanitzable, amb l'estassada del sotabosc, poda a 4 m o 2/3 de l'alçada i eliminació dels rebrots i de les restes generades (P - 12)	17,67 Ha	PPP Serres de Pàndols i Cavalls	41.715,77 €	**3**
203	Obertura de franja auxiliar estratègica en zona arbrada i parcialment mecanitzable, amb l'estassada del sotabosc, poda a 4 m o 2/3 de l'alçada i eliminació dels rebrots i de les restes generades (P - 12)	2,53 Ha	PPP Serres de Pàndols i Cavalls	5.967,79 €	**3**
204	Obertura de franja auxiliar estratègica en zona arbrada i parcialment mecanitzable, amb l'estassada del sotabosc, poda a 4 m o 2/3 de l'alçada i eliminació dels rebrots i de les restes generades (P - 12)	1,02 Ha	PPP Serres de Pàndols i Cavalls	2.412,41 €	**3**
205	Obertura de franja auxiliar estratègica en zona arbrada i parcialment mecanitzable, amb l'estassada del sotabosc, poda a 4 m o 2/3 de l'alçada i eliminació dels rebrots i de les restes generades (P - 12)	5,36 Ha	PPP Serres de Pàndols i Cavalls	12.648,93 €	**3**

	Nom actuació	Amidament	Tipus Actuació	Pressupost	Prioritat
206	Obertura de franja auxiliar estratègica en zona arbrada i parcialment mecanitzable, amb l'estassada del sotabosc, poda a 4 m o 2/3 de l'alçada i eliminació dels rebrots i de les restes generades (P - 12)	6,55 Ha	PPP Serres de Pàndols i Cavalls	15.466,44 €	**3**
207	Obertura de franja auxiliar estratègica en zona arbrada i parcialment mecanitzable, amb l'estassada del sotabosc, poda a 4 m o 2/3 de l'alçada i eliminació dels rebrots i de les restes generades (P - 12)	12,51 Ha	PPP Serres de Pàndols i Cavalls	29.537,10 €	**3**
208	Obertura de franja auxiliar estratègica en zona arbrada i parcialment mecanitzable, amb l'estassada del sotabosc, poda a 4 m o 2/3 de l'alçada i eliminació dels rebrots i de les restes generades (P - 12)	9,03 Ha	PPP Serres de Pàndols i Cavalls	21.314,55 €	**3**
209	Obertura de franja auxiliar estratègica en zona arbrada i parcialment mecanitzable, amb l'estassada del sotabosc, poda a 4 m o 2/3 de l'alçada i eliminació dels rebrots i de les restes generades (P - 12)	1,09 Ha	PPP Serres de Pàndols i Cavalls	2.570,61 €	**3**
210	Obertura de franja auxiliar estratègica en zona arbrada i parcialment mecanitzable, amb l'estassada del sotabosc, poda a 4 m o 2/3 de l'alçada i eliminació dels rebrots i de les restes generades (P - 12)	11,05 Ha	PPP Serres de Pàndols i Cavalls	26.085,75 €	**3**
211	Obertura de franja auxiliar estratègica en zona arbrada i parcialment mecanitzable, amb l'estassada del sotabosc, poda a 4 m o 2/3 de l'alçada i eliminació dels rebrots i de les restes generades (P - 12)	1,27 Ha	PPP Serres de Pàndols i Cavalls	2.994,17 €	**3**
212	Obertura de franja auxiliar estratègica en zona arbrada i parcialment mecanitzable, amb l'estassada del sotabosc, poda a 4 m o 2/3 de l'alçada i eliminació dels rebrots i de les restes generades (P - 12)	7,41 Ha	PPP Serres de Pàndols i Cavalls	17.489,36 €	**3**
213	Obertura de franja auxiliar estratègica en zona arbrada i parcialment mecanitzable, amb l'estassada del sotabosc, poda a 4 m o 2/3 de l'alçada i eliminació dels rebrots i de les restes generades (P - 12)	3,51 Ha	PPP Serres de Pàndols i Cavalls	8.276,46 €	**3**
214	Obertura de franja auxiliar estratègica en zona arbrada i parcialment mecanitzable, amb l'estassada del sotabosc, poda a 4 m o 2/3 de l'alçada i	3,92 Ha	PPP Serres de Pàndols i Cavalls	9.259,26 €	**3**

	Nom actuació	Amidament	Tipus Actuació	Pressupost	Prioritat
	eliminació dels rebrots i de les restes generades (P - 12)				
215	Obertura de franja auxiliar estratègica en zona arbrada i parcialment mecanitzable, amb l'estassada del sotabosc, poda a 4 m o 2/3 de l'alçada i eliminació dels rebrots i de les restes generades (P - 12)	3,69 Ha	PPP Serres de Pàndols i Cavalls	8.720,63 €	**3**
216	Obertura de franja auxiliar estratègica en zona arbrada i parcialment mecanitzable, amb l'estassada del sotabosc, poda a 4 m o 2/3 de l'alçada i eliminació dels rebrots i de les restes generades (P - 12)	7,51 Ha	PPP Serres de Pàndols i Cavalls	17.722,31 €	**3**
217	Obertura de franja auxiliar estratègica en zona arbrada i parcialment mecanitzable, amb l'estassada del sotabosc, poda a 4 m o 2/3 de l'alçada i eliminació dels rebrots i de les restes generades (P - 12)	3,66 Ha	PPP Serres de Pàndols i Cavalls	8.646,46 €	**3**
218	Obertura de franja auxiliar estratègica en zona arbrada i parcialment mecanitzable, amb l'estassada del sotabosc, poda a 4 m o 2/3 de l'alçada i eliminació dels rebrots i de les restes generades (P - 12)	5,35 Ha	PPP Serres de Pàndols i Cavalls	12.622,89 €	**3**
219	Obertura de franja auxiliar estratègica en zona arbrada i parcialment mecanitzable, amb l'estassada del sotabosc, poda a 4 m o 2/3 de l'alçada i eliminació dels rebrots i de les restes generades (P - 12)	13,29 Ha	PPP Serres de Pàndols i Cavalls	31.380,00 €	**3**
220	Obertura de franja auxiliar estratègica en zona arbrada i parcialment mecanitzable, amb l'estassada del sotabosc, poda a 4 m o 2/3 de l'alçada i eliminació dels rebrots i de les restes generades (P - 12)	2,77 Ha	PPP Serres de Pàndols i Cavalls	6.534,44 €	**3**
221	Obertura de franja auxiliar estratègica en zona arbrada i parcialment mecanitzable, amb l'estassada del sotabosc, poda a 4 m o 2/3 de l'alçada i eliminació dels rebrots i de les restes generades (P - 12)	6,79 Ha	PPP Serres de Pàndols i Cavalls	16.022,05 €	**3**
222	Obertura de franja auxiliar estratègica en zona arbrada i parcialment mecanitzable, amb l'estassada del sotabosc, poda a 4 m o 2/3 de l'alçada i eliminació dels rebrots i de les restes generades (P - 12)	8,41 Ha	PPP Serres de Pàndols i Cavalls	19.856,83 €	**3**

	Nom actuació	Amidament	Tipus Actuació	Pressupost	Prioritat

El pressupost de les actuacions incloses dins del PIE del PPP han sigut extretes del PIE corresponent tenint en compte la superfície que involucra al municipi d'estudi.

El pressupost de les actuacions proposades per l'empresa redactora i l'ajuntament ha sigut elaborat a partir dels preus de l'empresa que realitzarà els treballs (informació facilitada per l'ajuntament).

8.3 ACTUACIONS DEL PPIF

Per últim, en aquest apartat s'inclouen aquelles actuacions a realitzar i prèviament acordades amb l'ajuntament. Per a cada una de les actuacions s'estableix, l'amidament, la prioritat a criteri tècnic i una previsió de l'any execució.

	Codi	Nom actuació	Amidament	Tipus Actuació	Pressupost	Prioritat	Data execució
1	CA1	Arranjament del ferm al tram del camí particular d'accés a la bassa de la partida Gandayoles.	57,30 m (229,20 m^2)	Arranjament de camí	295,67 €	**2**	Any 3
2	CA2	Formigonat del ferm al tram de camí de Sant Jeroni a la carretera	660,00 m (2.310,00 m^2)	Arranjament de camí	63.000,00 € (21.000,00 €/any)	**2**	Any 1, 2 i 3
3	CA3	Formigonat del ferm al tram de camí del Barranc de l'Infern	861,10 m (3.444,40 m^2)	Arranjament de camí	63.000,00 € (21.000,00 €/any)	**2**	Any 4*
4	PAB1	Instal·lació de rampa de fauna a la bassa de la partida de Pèsols	Punt d'aigua	Adequació del punt d'aigua	2.904,00 €	**2**	Any 1
5	PAB2	Instal·lació de rampa de fauna a la bassa de la partida Guixera	Punt d'aigua	Adequació del punt d'aigua	2.516,80 €	**2**	Any 1
6	PAB3	Instal·lació de rampa de fauna a la bassa de la partida Madarraig	Punt d'aigua	Adequació del punt d'aigua	9.438,00 €	**2**	Any 1
7	PAB4	Instal·lació de rampa de fauna a la bassa de la partida Sant Jordi	Punt d'aigua	Adequació del punt d'aigua	13.334,20 €	**2**	Any 2
8	PAB5	Instal·lació de rampa de fauna a la bassa de la partida de les Gandayoles	Punt d'aigua	Adequació del punt d'aigua	2.500,00 €	**2**	Any 3
9	CS1	Notificació als subjectes obligats (Llei 5/2003) a realitzar la franja de 25 m de protecció	-	Control i seguiment	-	**2**	Anual
10	FPP2.1	Manteniment de la franja de protecció de 25 m a l'entorn del punt d'aigua de les Gandayoles (càrrega de treball alta)	0,22 Ha	Franja de protecció	844,34 €	**3**	Any 3
11	FS.1	Manteniment de la franja auxiliar de trànsit al camí de les Gandayoles (densitat de vegetació elevada)	465,40 m (1.861,60 m^2)	Franja auxiliar de trànsit	3.592,89 €	**3**	Any 3

	Codi	Nom actuació	Amidament	Tipus Actuació	Pressupost	Prioritat	Data execució
12	FS.2	Manteniment de la franja auxiliar de trànsit al camí particular d'accés a la bassa de la partida Gandayoles (densitat de vegetació elevada)	57,3 m (229,20 m^2)	Franja auxiliar de trànsit	442,36 €	**3**	Any 3
13	JI1	Jornades informatives dirigides a la població en matèria de prevenció d'incendis	Jornada	Sensibilització de la població	4.206,72 € (1.051,68 €/any)	**3**	Anual

* Actuació que es pressuposta per a l'any 4 però es podrà realitzar durant els dos següents anys.

A continuació es detalla breument el procediment per a l'execució de les actuacions esmentades anteriorment d'acord amb la normativa de prevenció d'incendis.

Arranjament de camins

	Codi	Nom actuació	Amidament	Tipus Actuació	Pressupost	Prioritat	Data execució
1	CA1	Arranjament del ferm al tram del camí particular d'accés a la bassa de la partida Gandayoles.	57,30 m (229,20 m^2)	Arranjament de camí	295,67 €	**2**	Any 3
2	CA2	Formigonat del ferm al tram de camí de Sant Jeroni a la carretera	660,00 m (2.310,00 m^2)	Arranjament de camí	63.000,00 € (21.000,00 €/any)	**2**	Any 1, 2 i 3
3	CA3	Formigonat del ferm al tram de camí del Barranc de l'Infern	861,10 m (3.444,40 m^2)	Arranjament de camí	63.000,00 € (21.000,00 €/any)	**2**	Any 4*

L'objectiu de l'actuació és el d'assegurar les condicions de transitabilitat del camí per tal que puguin ser utilitzats pel transport de persones i mitjans d'extinció i emergències (bombers, ambulàncies...etc.). L'acondiciament estarà planificat segons les necessitats de cada tram. Es proposa realitzar la sotragada de zones puntuals deteriorades mitjançant aportació de tot-u artificial, compactació fins al 98% de la densitat i formació de rasant. No s'efectuaran moviments de terres de forma substancial, adaptant-se per tant el més possible a la rasant actual.

Instal·lació de rampes de fauna

	Codi	Nom actuació	Amidament	Tipus Actuació	Pressupost	Prioritat	Data execució
4	PAB1	Instal·lació de rampa de fauna a la bassa de la partida de Pèsols	Punt d'aigua	Adequació del punt d'aigua	2.904,00 €	**2**	Any 1
5	PAB2	Instal·lació de rampa de fauna a la bassa de la partida Guixera	Punt d'aigua	Adequació del punt d'aigua	2.516,80 €	**2**	Any 1

	Codi	Nom actuació	Amidament	Tipus Actuació	Pressupost	Prioritat	Data execució
6	PAB3	Instal·lació de rampa de fauna a la bassa de la partida Madarraig	Punt d'aigua	Adequació del punt d'aigua	9.438,00 €	**2**	Any 1
7	PAB4	Instal·lació de rampa de fauna a la bassa de la partida Sant Jordi	Punt d'aigua	Adequació del punt d'aigua	13.334,20 €	**2**	Any 2
8	PAB5	Instal·lació de rampa de fauna a la bassa de la partida de les Gandayoles	Punt d'aigua	Adequació del punt d'aigua	2.500,00 €	**2**	Any 3

El manteniment d'un punt d'aigua comprendrà aquelles actuacions destinades a millorar les condicions d'accessibilitat i l'estat del punt d'aigua. Així mateix, els punts d'aigua han d'incorporar rampes per a la sortida de la fauna que hi pugui caure. Aquestes rampes hauran de complir les següents condicions:

- Les rampes han de ser visibles pel pilot abans de realitzar la maniobra de càrrega.
- En basses soterrades o semisoterrades de geomembrana la rampa haurà de ser de formigó i malla metàl·lica i haurà de cobrir cada un dels costats del punt d'aigua sempre que el costat mesuri com a mínim 5 metres. Per a mesures superiors haurà d'haver una rampa per cada 25 metres de perímetre.
- En basses elevades les rampes hauran de disposar-se paral·leles a la trajectòria d'entrada i sortida més probable en funció dels vents dominants.
- Les rampes s'han de poder desmuntar fàcilment en cas de contacte amb l'helicòpter ja sigui amb el manegot, la bomba d'aspiració o el "bamby bucket".
- Les rampes s'han de poder desmuntar i muntar fàcilment de forma manual en el moment que s'utilitza o es deixa d'utilitzar el punt d'aigua.

Notificació subjectes obligats a realitzar la franja de 25 m i titulars de parcel·les urbanes de neteja de vegetació

	Codi	Nom actuació	Amidament	Tipus Actuació	Pressupost	Prioritat	Data execució
9	CS1	Notificació als subjectes obligats (Llei 5/2003) a realitzar la franja de 25 m de protecció	-	Control i seguiment	-	**2**	Anual

Pel que respecta a altres edificacions o instal·lacions de titularitat privada properes a massa forestal i associades a la Llei 5/2003, de 22 d'abril, si bé l'ajuntament no serà l'encarregat d'executar, en primera instància, les tasques de manteniment, informarà o notificarà de l'adequació de les instal·lacions en funció del grau de perill i de l'activitat que desenvolupen. Per tant, l'ajuntament exercirà les següents funcions:

- Notificar a la resta d'elements identificats de la obligatorietat de realitzar la franja de 25 m a l'entorn immediat de la seva edificació.

- Notificar als propietaris de parcel·les urbanes brutes de vegetació que realitzin una neteja i manteniment adequat d'aquestes en les mateixes condicions que la franja.
- Executar subsidiàriament els treballs exposats en els apartats anteriors, en cas que els subjectes obligats no els realitzin en el termini establert.

Obertura/manteniment de franges de protecció (FP) de 25 m

	Codi	Nom actuació	Amidament	Tipus Actuació	Pressupost	Prioritat	Data execució
10	FPP2.1	Manteniment de la franja de protecció de 25 m a l'entorn del punt d'aigua de les Gandayoles (càrrega de treball alta)	0,22 Ha	Franja de protecció	844,34 €	**3**	Any 3

Les franges de protecció es poden planificar tant en urbanitzacions, nuclis de població, edificacions i instal·lacions situades en terrenys forestals o en la franja de 500 m que els envolta. Aquesta franja serà realitzada mitjançant tractaments silvícoles que consistiran, segons cada zona, a:

- Poda d'arbres, evitant la presència de branques baixes, tant vives com mortes.
- Desbrossament selectiu, evitant densitats elevades de matolls.
- Neteja i eliminació de peus mortes o branques segues a terra.

Les actuacions de manteniment i execució de franges de protecció seran realitzades principalment en zones arbrades, herbassars i matolls. Es proposa que la franja executada presenti una amplada mínima de 25 metres respecte a les edificacions properes a la massa forestal.

Per al correcte tractament de la vegetació i establiment de les franges de protecció, s'hauran de complir les següents especificacions:

<u>En terrenys amb pendent inferior al 40%:</u>

- Arbrat adult:
  - Fracció de cabuda coberta inferior al 35%.
  - Distància mínima entre troncs de 6 metres.
  - Discontinuïtat de capçades.
  - Esporga d'1/3 de l'alçada, fins a 5 metres com a màxim.
  - Fracció de cabuda coberta del matoll inferior al 15%.
  - Distància mínima entre mates de 3 metres.
  - Discontinuïtat vertical entre el matoll i l'arbrat.
  - Prioritzar espècies de baixa inflamabilitat.

- Matollar, bosc de rebrot i arbrat jove:
    - Fracció de cabuda coberta màxima del 35%.
    - Separació mínima entre mates de 3 metres.
    - Prioritzar espècies de baixa inflamabilitat.

<u>En terrenys amb pendent superior al 40% i barrancs:</u>

- Es requereix un estudi d'un facultatiu forestal per minimitzar els efectes de les actuacions sobre el terreny:
    - Els tractaments i les aclarides que cal efectuar a la franja.
    - L'amplada de la franja, que podrà ser superior a 25 m.
    - El tractament de les restes.

  L'objectiu és evitar l'erosió i garantir l'estabilitat del terreny i la protecció adequada de les persones.

Manteniment de franges auxiliars de trànsit (FAT) dels vials

	Codi	Nom actuació	Amidament	Tipus Actuació	Pressupost	Prioritat	Data execució
11	FS.1	Manteniment de la franja auxiliar de trànsit al camí de les Gandayoles (densitat de vegetació elevada)	465,40 m (1.861,60 m^2)	Franja auxiliar de trànsit	3.592,89 €	**3**	Any 3
12	FS.2	Manteniment de la franja auxiliar de trànsit al camí particular d'accés a la bassa de la partida Gandayoles (densitat de vegetació elevada)	57,3 m (229,20 m^2)	Franja auxiliar de trànsit	442,36 €	**3**	Any 3

Els camins tenen la funció de proporcionar simultàniament un servei d'accés i evacuació en condicions segures. També es poden fer servir com a tallafocs i com a base per a l'execució de tàctiques d'extinció, Aquestes zones de major risc als vials d'accés i les seves cunetes s'han de mantenir lliures de vegetació. Aquest manteniment serà efectuat mitjançant les següents actuacions:

- Sega de l'estrat herbaci. Es recomana que l'amplada d'aquestes segues sigui fixa als camins que es faci i sigui entre 1 i 2 metres.
- Aclarida i esporga d'arbrat, procés de supressió parcial de les branques dels arbres, eliminant les branques baixes a 1/3 de l'alçada de l'arbre i aquelles que entren a la caixa del camí.

Eliminació de restes, les capçades dels aprofitaments forestals, residus produïts per la poda i altres treballs sobre la vegetació forestal com trossejar o triturar i fer un repartiment uniforme sobre el terreny.

Actuacions en relació a la divulgació i sensibilització de la població

	Codi	Nom actuació	Amidament	Tipus Actuació	Pressupost	Prioritat	Data execució
13	JI1	Jornades informatives dirigides a la població en matèria de prevenció d'incendis	Jornada	Sensibilització de la població	4.206,72 € (1.051,68 €/any)	**3**	Anual

Per tal de prevenir l'aparició d'incendis forestals dins del terme municipal, es recomana a l'ajuntament realitzar una difusió general, en diferents aspectes de prevenció d'incendis, a tota la població així com la de comunicar les restriccions d'activitats relacionades amb foc en els períodes establerts en el Decret 64/1995 (març a octubre).

Els principals mitjans i actuacions proposats són els següents:

1. Elaboració **de bans municipals** durant les èpoques de perill per incendis forestals.
2. **Difusió d'informació** referent a la prevenció d'incendis i consells d'autoprotecció a la població a través de la web municipal, xarxes socials, pregó i aplicació pròpia de l'ajuntament.
3. Realització de **jornades informatives** dirigides a la població en matèria de prevenció d'incendis. La seva realització dependrà de si les condicions meteorològiques durant l'any hagin sigut desfavorables (èpoques de sequera, precipitacions escasses, incendis forestals previs a municipis veïns...etc).

Entre els consells preventius bàsics que es pot fer arribar a la població a través dels diferents mitjans esmentats anteriorment, es recomana prioritzar els següents:

- No llenceu burilles enceses ni llumins, ni caminant ni per la finestra del cotxe.
- Si vas al medi natural amb vehicle particular, aparca bé, sense envair camins i pistes. Cal deixar lliures les vies d'accés perquè hi puguin circular els vehicles d'emergència si fos necessari. S'ha d'aparcar als espais habilitats, i sempre fora de les finques particulars.
- No llanceu coets, petards, focs d'artifici, globus (per exemple fanalets) o altres artefactes que continguin foc en zones de perill, ni que sigui a camp ras, ni en terrenys agrícoles ni, sobretot, en urbanitzacions envoltades per bosc.
- No utilitzeu barbacoes que no estiguin autoritzades. Recordeu que han de ser d'obra i amb mataguspires.
- Les cremes de residus al jardí estan prohibides, cal portar-los a l'abocador o triturar-los, i en faran compost.
- No deixeu mai escombraries ni deixalles al bosc. Utilitzeu els serveis de recollida i els contenidors adients.
- Elimineu les branques que toquin la façana i allunyeu de la casa les reserves de llenya.
- Tingueu a punt eines bàsiques contra incendis (mànegues, destrals) i alguna reserva d'aigua.

9. CARTOGRAFIA

La relació de plànols que a acompanyen a aquest Pla de Prevenció d'Incendis Forestals és la següent:

Índex de Plànols

1. **PLÀNOL 01. MAPA DE SITUACIÓ**
2. **PLÀNOL 02. MAPA D'INFRAESTRUCTURES**
3. **PLÀNOL 03. MAPA DE SITUACIÓ DELS ELEMENTS DE RISC**
4. **PLÀNOL 04. MAPA D'ELEMENTS ESPECIALS A PROTEGIR**
5. **PLÀNOL 05. MAPA DE ZONES DE RISC**
6. **PLÀNOL 06. MAPA D'ACTUACIONS**
7. **PLÀNOL 07. MAPA D'ACTUACIONS PREVISTES EN PLANS SUPRAMUNICIPALS COM ELS PIES DELS PPP DINS A L'ÀMBIT MUNICIPAL**

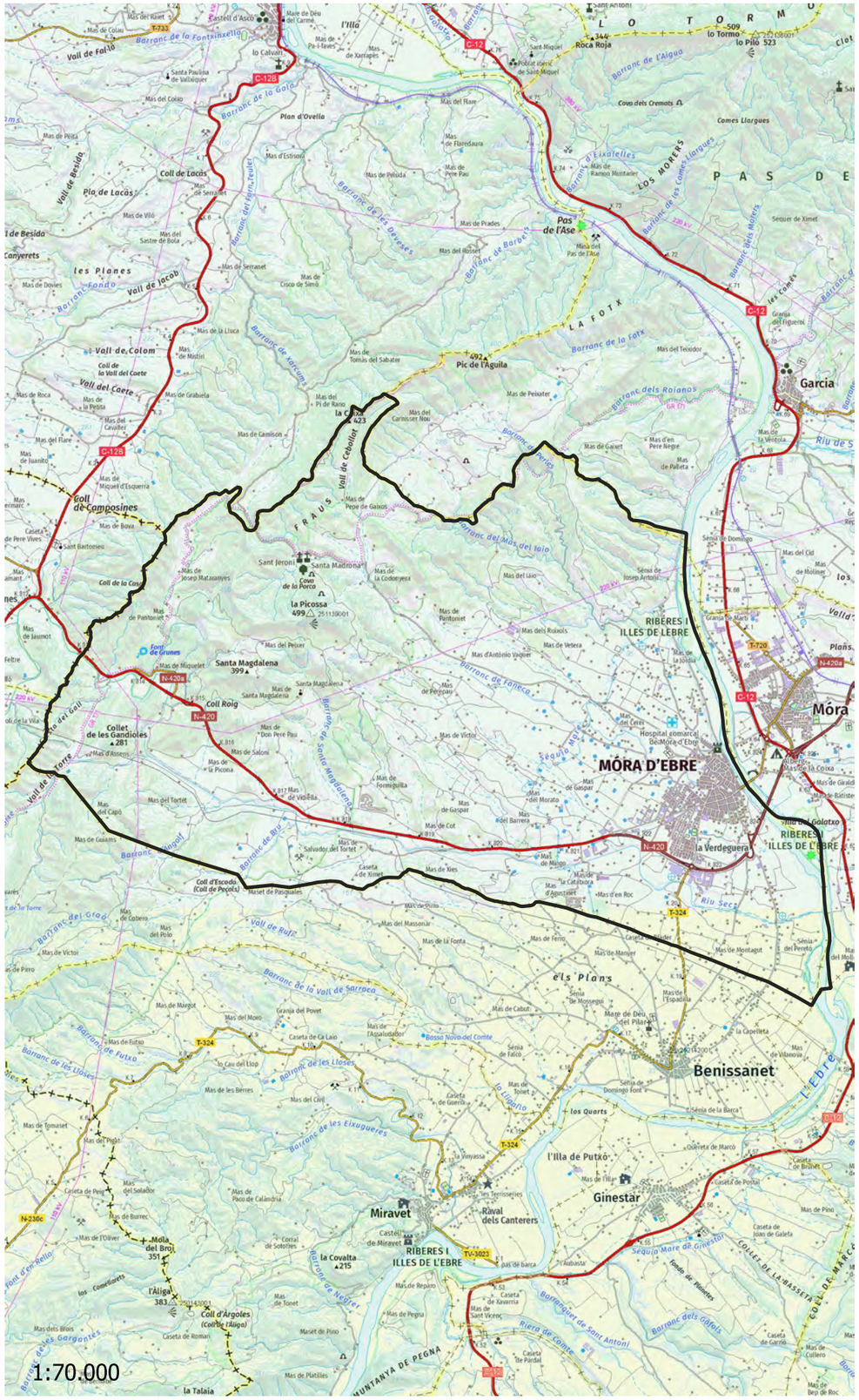
MÓRA D'EBRE
Garcia
Benissanet
Ginestar
Miravet
Pas de l'Ase
Pic de l'Àguila
Coll de Lacas
Coll de Composines
Santa Magdalena
la Picossa
Coll Roig
Collet de les Gandioles
la Verdeguera
Roca Roja
Pla d'Ovella
Comes Llargues
Cova dels Cremats
Coll d'Escoda (Coll de Pecols)
Coll d'Argoles (Coll de l'Aliga)
Mola del Broi
la Covalta
Raval dels Canterers
l'Illa de Putxó
els Plans
RIBERES I ILLES DE L'EBRE
Riu Ebre
Riu Seco
Font de Grunes
Font d'en Bello
Font de Pilandes
Font de Galatxo
Font de Sant Antoni
Font de Cambrils
Font de Cot
Font de Ximet
Font de Pasquales
Font de Rufa
Font de Manyer
Font de Montagut
Font de Mosseguí
Font de Domingo Font
Font de Barca
Font de Pegna
Font de Gonzalez
Font de Claudi
Font de Barri
Font de Porquères
Font de Fideuer
Font de Vaquer
Font de Poll
Font de Ca l'Ample
Font de Rodrigo
Font de Jordà
Font de Pedrot
Font de Bueno
Font de Félix
Font de Jena
Font de Morillo
Font de Barravés
Font de Ganyós
Font de Jordi
Font de Cardona
Font de Colomers
Font de Les Verdegueres
Font de Les Sequines
Font de Les Albars
Font de Els Arbres
Font de Els Camins Nous
Font de Les Albers
Font de Les Albers
Font de Les Albers

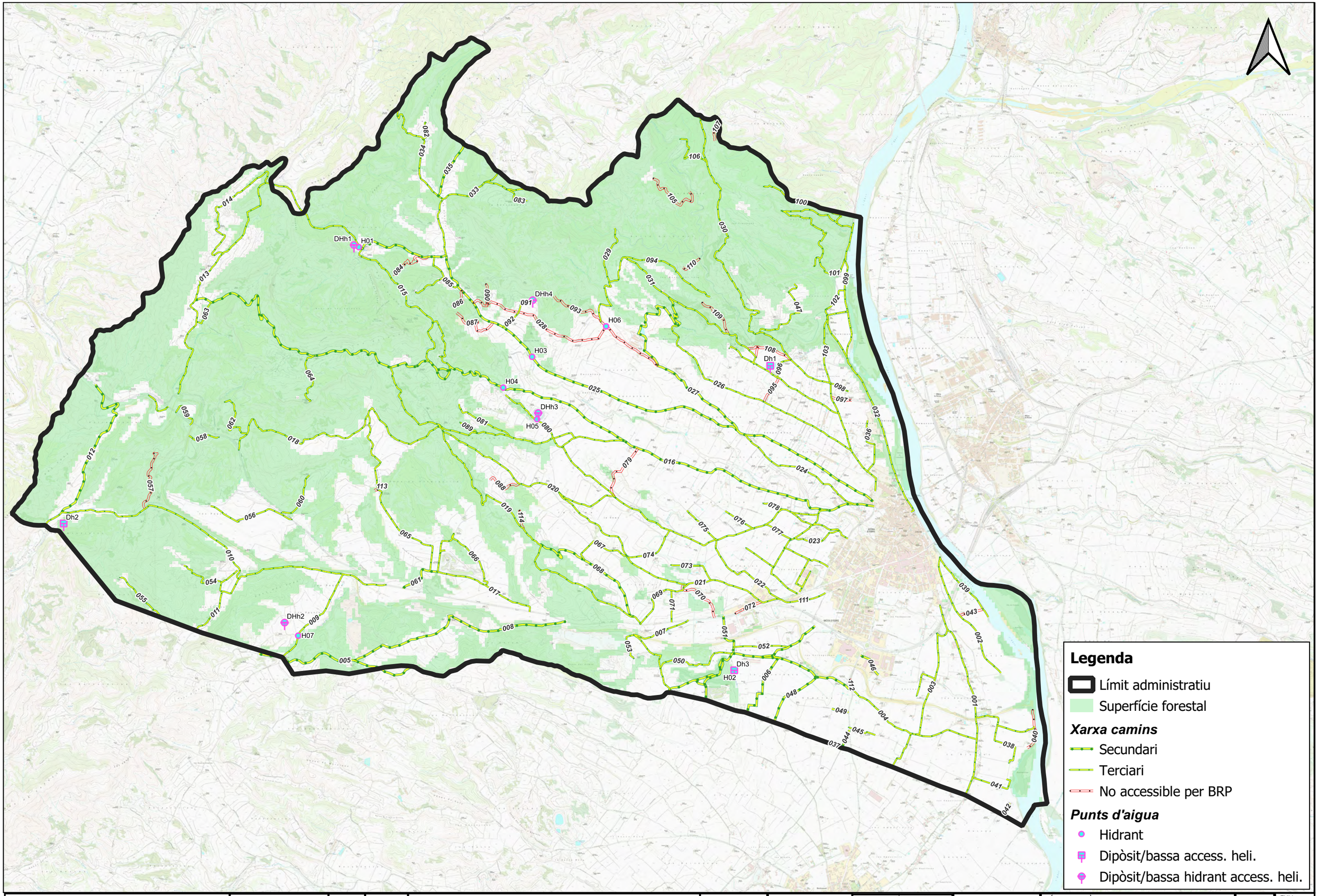

Diputació Tarragona SAM Servei d'Assistència Municipal
Medi Ambient, Salut Pública, Enginyeria M. i Territori

.eco

CLAU	2021-0001283	PLA DE PREVENCIÓ D'INCENDIS FORESTALS DEL MUNICIPI DE MÓRA D'EBRE	DATA	POL CHUMILLAS BOTAM	DIBUIXAT PER	Pol Chumillas Botam	ESCALES	TÍTOL DEL PLÀNOL	PLÀNOL	FULL
ARXIU	Pla-02		SETEMBRE 2023		COMPROVAT PER	Pol Chumillas Botam	1:33.000	MAPA D'INFRAESTRUCTURES DE PREVENCIÓ D'INCENDIS FORESTALS. VISTA GENERAL DEL TERME	02	1 DE 1

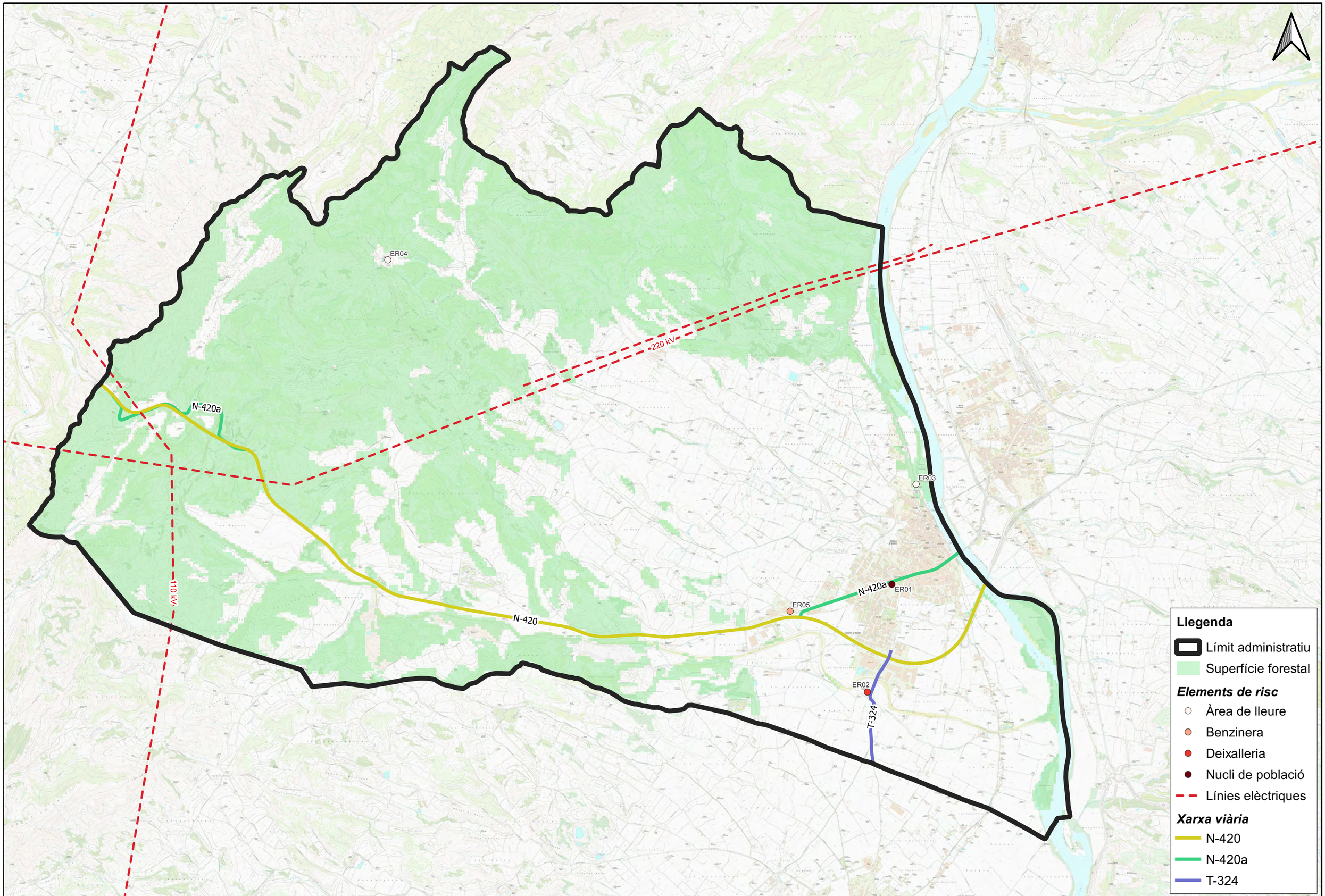

Diputació Tarragona SAM Servei d'Assistència Municipal
Medi Ambient, Salut Pública, Enginyeria M. i Territori

.eco

CLAU	2021-0001283	PLA DE PREVENCIÓ D'INCENDIS FORESTALS DEL MUNICIPI DE MÓRA D'EBRE	DATA	POL CHUMILLAS BOTAM	DIBUIXAT PER	Pol Chumillas Botam	ESCALES	TÍTOL DEL PLÀNOL	PLÀNOL	FULL
ARXIU	Pla-02		SETEMBRE 2023		COMPROVAT PER	Pol Chumillas Botam	1:33.000	MAPA DE SITUACIÓ DELS ELEMENTS DE RISC	03	1 DE 1

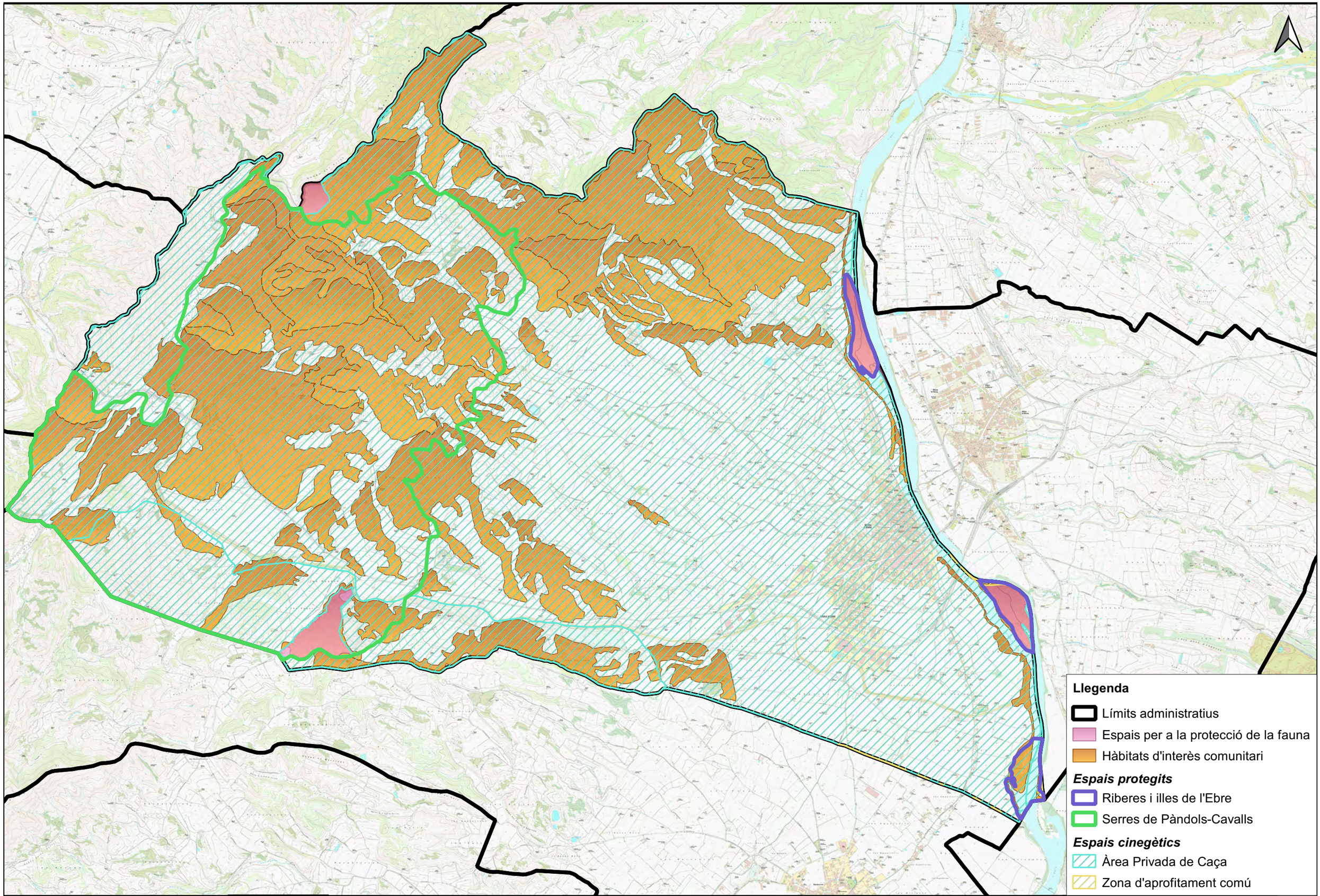

Diputació Tarragona SAM SERVEI D'ASSISTÈNCIA MUNICIPAL
Medi Ambient, Salut Pública, Enginyeria M. i Territori

.eco

CLAU	2021-0001283	PLA DE PREVENCIÓ D'INCENDIS FORESTALS DEL MUNICIPI DE MÓRA D'EBRE	DATA	POL CHUMILLAS BOTAM	DIBUIXAT PER	Pol Chumillas Botam	ESCALES	TÍTOL DEL PLÀNOL	PLÀNOL	FULL
ARXIU	Pla-04		SETEMBRE 2023		COMPROVAT PER	Pol Chumillas Botam	1:33.000	MAPA D'ELEMENTS ESPECIALS A PROTEGIR. VISTA GENERAL DEL TERME MUNICIPAL	04	1 DE 1

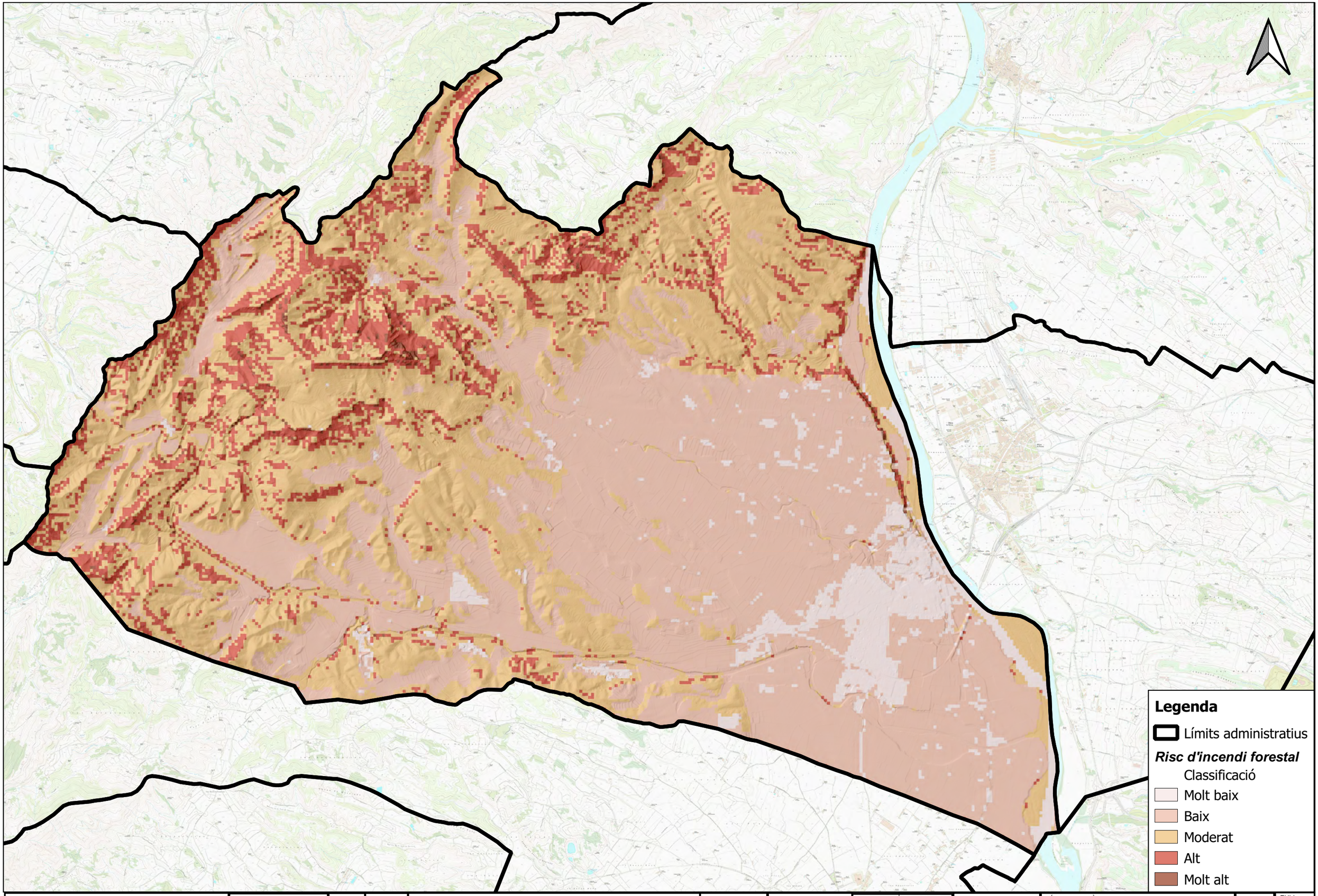

Diputació Tarragona SAM Servei d'Assistència Municipal
Medi Ambient, Salut Pública, Enginyeria M. i Territori

.eco

CLAU	2021-0001283	PLA DE PREVENCIÓ D'INCENDIS FORESTALS DEL MUNICIPI DE MÓRA D'EBRE	DATA	POL CHUMILLAS BOTAM	DIBUIXAT PER	Pol Chumillas Botam	ESCALES	TÍTOL DEL PLÀNOL	PLÀNOL	FULL
ARXIU	Pla-05		SETEMBRE 2023		COMPROVAT PER	Pol Chumillas Botam	1:33.000	MAPA DE LES ZONES DE RISC D'INCENDI FORESTAL. VISTA GENERAL DEL TERME MUNICIPAL	05	1 DE 1

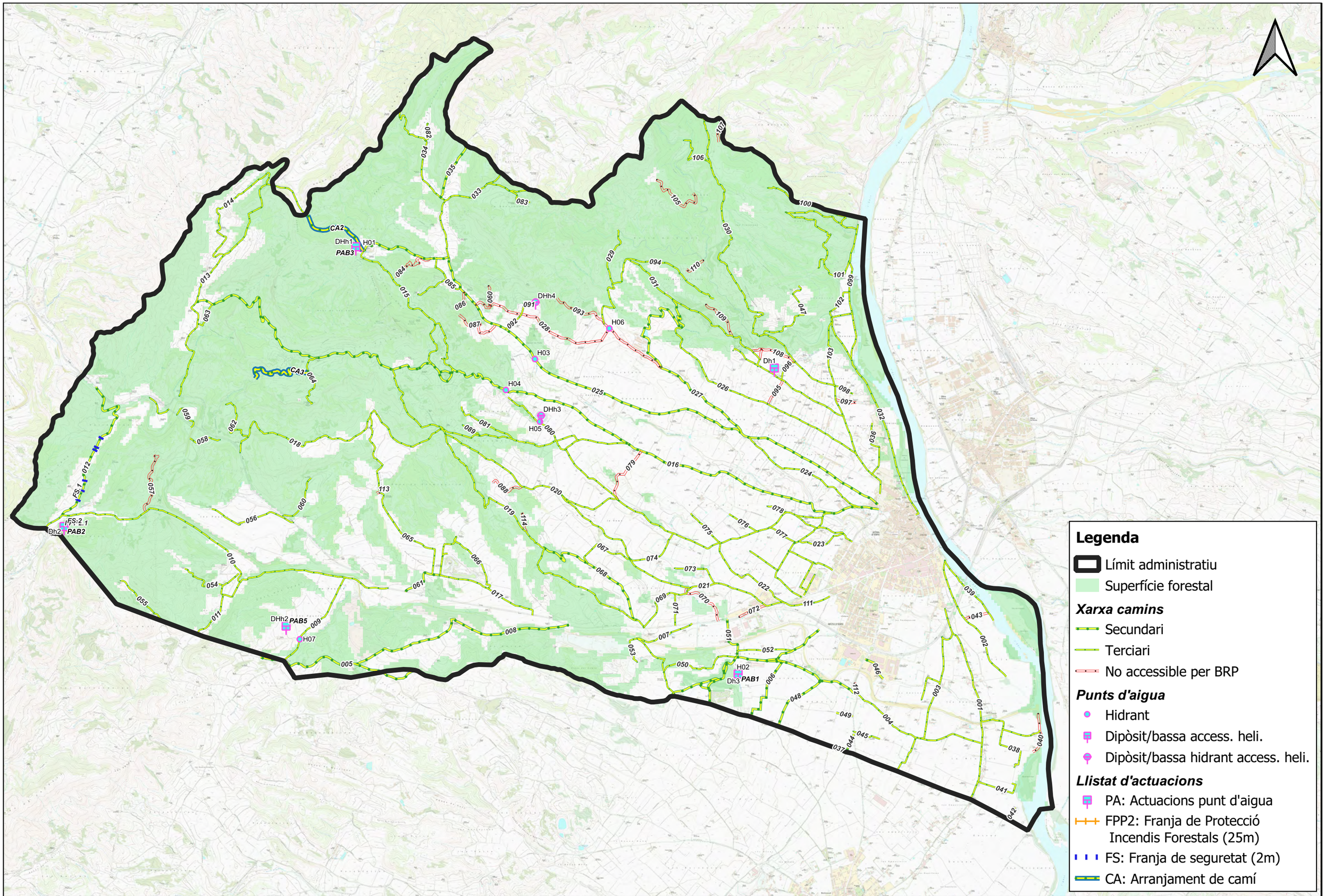

Diputació Tarragona SAM Servei d'Assistència Municipal
Medi Ambient, Salut Pública, Enginyeria M. i Territori

.eco

CLAU	2021-0001283	PLA DE PREVENCIÓ D'INCENDIS FORESTALS DEL MUNICIPI DE MÓRA D'EBRE	DATA	POL CHUMILLAS BOTAM	DIBUIXAT PER	Pol Chumillas Botam	ESCALES	TÍTOL DEL PLÀNOL	PLÀNOL	FULL
ARXIU	Pla-02		SETEMBRE 2023		COMPROVAT PER	Pol Chumillas Botam	1:33.000	MAPA D'ACTUACIONS. VISTA GENERAL DEL TERME	06	1 DE 6

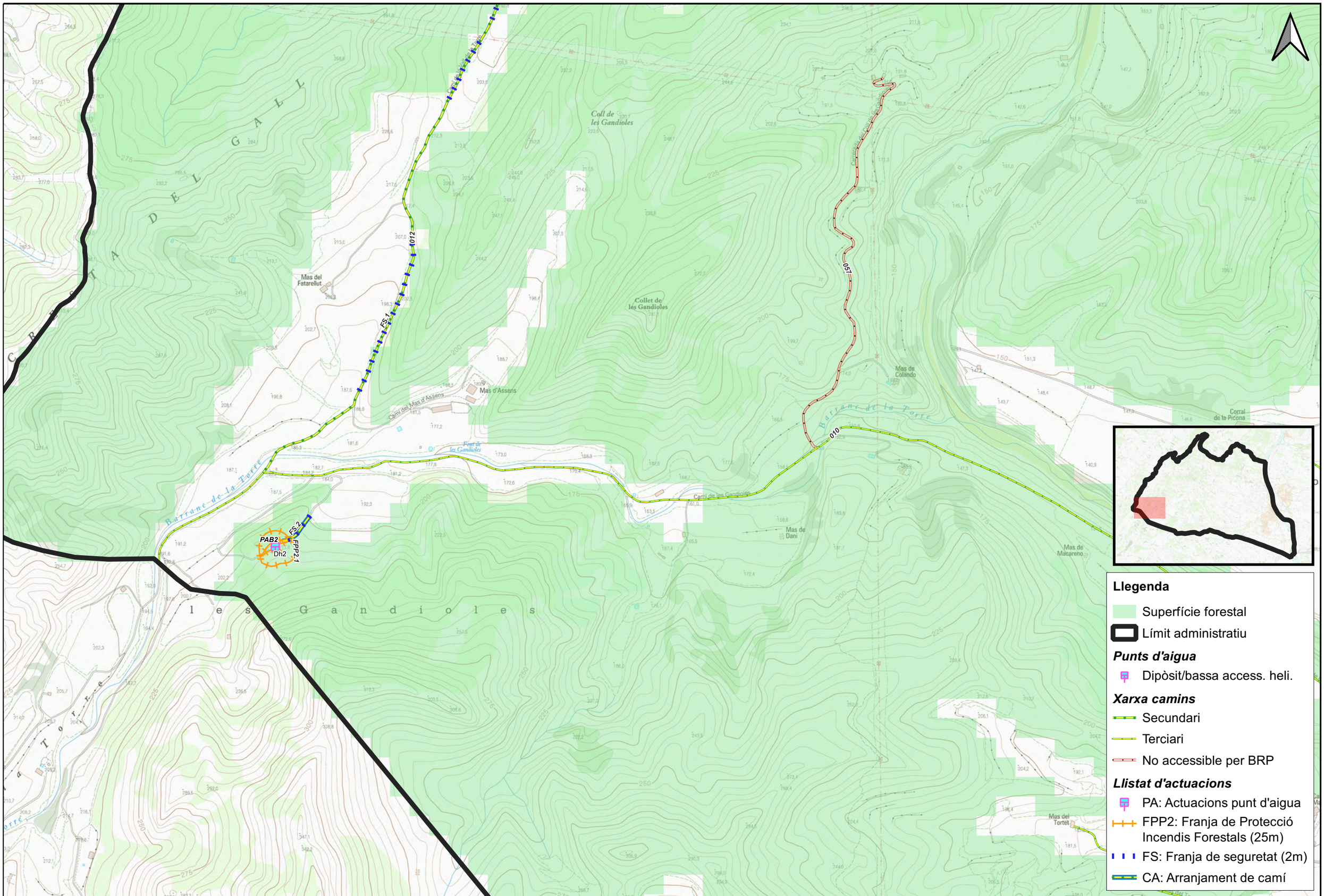

Diputació Tarragona SAM Servei d'Assistència Municipal. Medi Ambient, Salut Pública, Enginyeria M. i Territori	.eco	CLAU	2021-0001283	PLA DE PREVENCIÓ D'INCENDIS FORESTALS DEL MUNICIPI DE MÓRA D'EBRE	DATA SETEMBRE 2023	POL CHUMILLAS BOTAM	DIBUIXAT PER Pol Chumillas Botam	ESCALES 1:5.000	TÍTOL DEL PLÀNOL MAPA D'ACTUACIONS. VISTA ACTUACIONS FPP2.1, PAB2, CA1, FS.2 I FS.1	PLÀNOL 06
		ARXIU	Pla-02				COMPROVAT PER Pol Chumillas Botam			FULL 2 DE 6

Legenda

- Límit administratiu
- Superfície forestal

Xarxa camins

- Secundari
- Terciari
- No accessible per BRP

Punts d'aigua

- Hidrant
- Dipòsit/bassa hidrant access. heli.

Llistat d'actuacions

- PA: Actuacions punt d'aigua
- CA: Arranjament de camí

Diputació Tarragona SAM Servei d'Assistència Municipal. Medi Ambient, Salut Pública, Enginyeria M. i Territori	.eco	CLAU	2021-0001283	PLA DE PREVENCIÓ D'INCENDIS FORESTALS DEL MUNICIPI DE MÓRA D'EBRE	DATA SETEMBRE 2023	POL CHUMILLAS BOTAM	DIBUIXAT PER	Pol Chumillas Botam	ESCALES 1:8.000	TÍTOL DEL PLÀNOL MAPA D'ACTUACIONS. VISTA ACTUACIONS CA2, CA3 I PAB3	PLÀNOL 06 / FULL 3 DE 6
		ARXIU	Pla-02				COMPROVAT PER	Pol Chumillas Botam			

Legenda

- Límit administratiu
- Superfície forestal

Xarxa camins

- Secundari
- Terciari
- No accessible per BRP

Punts d'aigua

- Dipòsit/bassa access. heli.

Llistat d'actuacions

- PA: Actuacions punt d'aigua

Diputació Tarragona SAM Servei d'Assistència Municipal — Medi Ambient, Salut Pública, Enginyeria M. i Territori	.eco	CLAU	2021-0001283	PLA DE PREVENCIÓ D'INCENDIS FORESTALS DEL MUNICIPI DE MÓRA D'EBRE	DATA SETEMBRE 2023	POL CHUMILLAS BOTAM	DIBUIXAT PER	Pol Chumillas Botam	ESCALES 1:5.000	TÍTOL DEL PLÀNOL MAPA D'ACTUACIONS. VISTA ACTUACIÓ PAB4	PLÀNOL 06 / FULL 4 DE 6
		ARXIU	Pla-02				COMPROVAT PER	Pol Chumillas Botam			

Legenda

- Límit administratiu
- Superfície forestal

Xarxa camins

- Secundari
- Terciari

Punts d'aigua

- Hidrant
- Dipòsit/bassa hidrant access. heli.

Llistat d'actuacions

- PA: Actuacions punt d'aigua

Diputació Tarragona SaM Servei d'Assistència Municipal — Medi Ambient, Salut Pública, Enginyeria M. i Territori	.eco	CLAU	2021-0001283	PLA DE PREVENCIÓ D'INCENDIS FORESTALS DEL MUNICIPI DE MÓRA D'EBRE	DATA	POL CHUMILLAS BOTAM	DIBUIXAT PER	Pol Chumillas Botam	ESCALES	TÍTOL DEL PLÀNOL	PLÀNOL	FULL
		ARXIU	Pla-02		SETEMBRE 2023		COMPROVAT PER	Pol Chumillas Botam	1:5.000	MAPA D'ACTUACIONS. VISTA ACTUACIÓ PAB5	06	5 DE 6

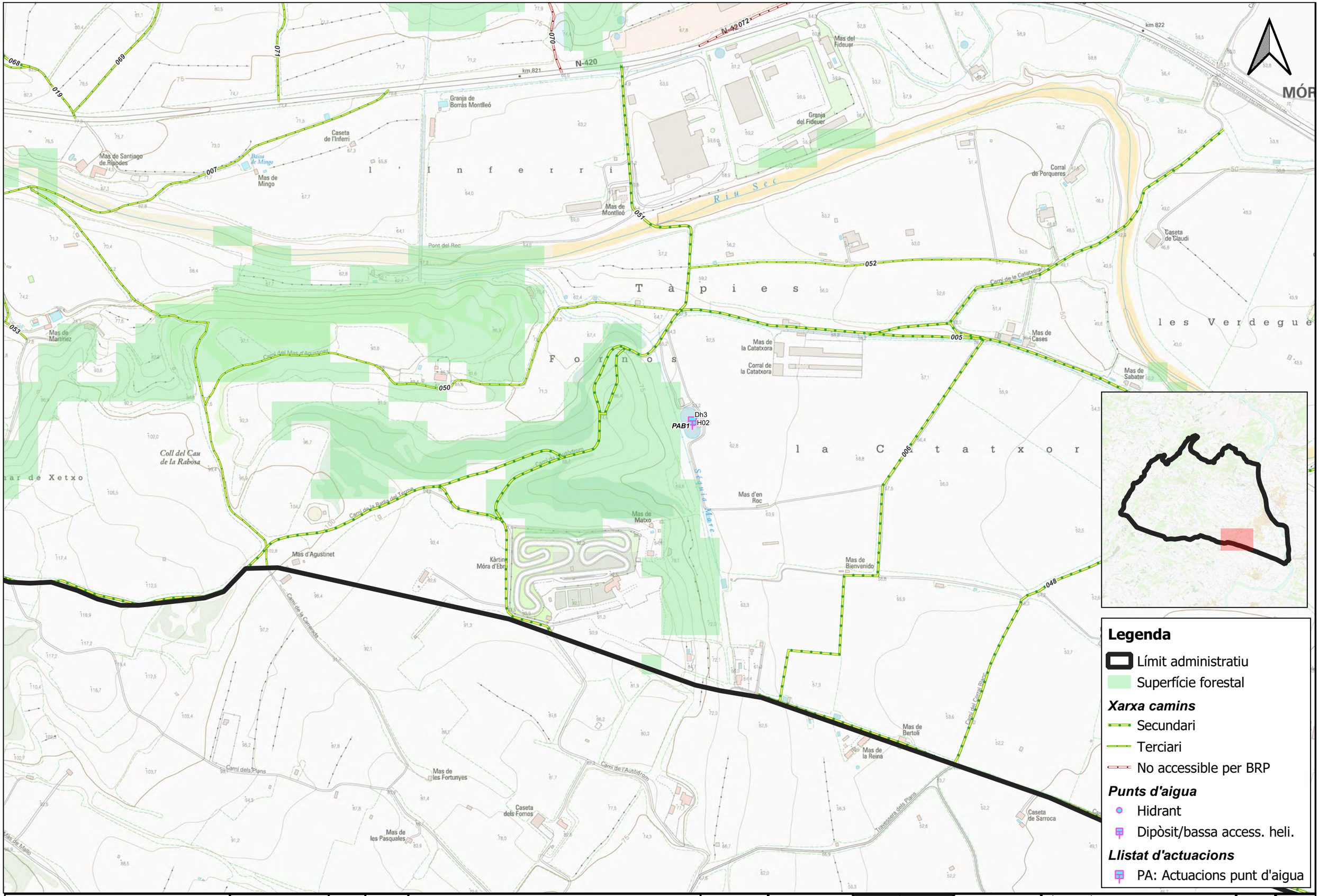

Legenda

- Límit administratiu
- Superfície forestal

Xarxa camins

- Secundari
- Terciari
- No accessible per BRP

Punts d'aigua

- Hidrant
- Dipòsit/bassa access. heli.

Llistat d'actuacions

- PA: Actuacions punt d'aigua

Diputació Tarragona SAM Servei d'Assistència Municipal — Medi Ambient, Salut Pública, Enginyeria M. i Territori	.eco	CLAU	2021-0001283	PLA DE PREVENCIÓ D'INCENDIS FORESTALS DEL MUNICIPI DE MÓRA D'EBRE	DATA SETEMBRE 2023	POL CHUMILLAS BOTAM	DIBUIXAT PER: Pol Chumillas Botam	ESCALES 1:5.000	TÍTOL DEL PLÀNOL: MAPA D'ACTUACIONS. VISTA ACTUACIÓ PAB1	PLÀNOL 06	FULL 6 DE 6
		ARXIU	Pla-02				COMPROVAT PER: Pol Chumillas Botam				

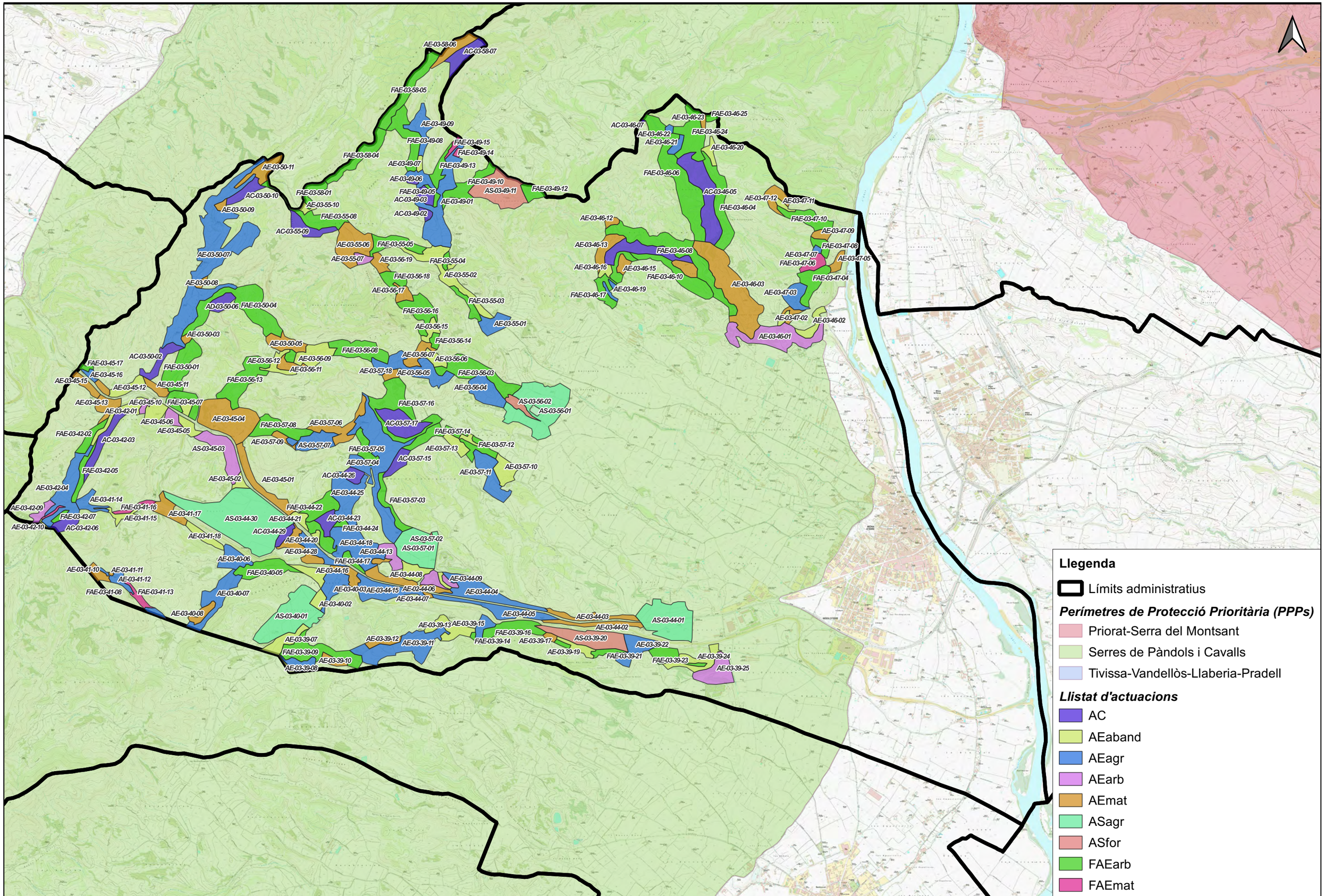

Diputació Tarragona — SAM Servei d'Assistència Municipal — Medi Ambient, Salut Pública, Enginyeria M. i Territori

.eco

CLAU	2021-0001283	PLA DE PREVENCIÓ D'INCENDIS FORESTALS DEL MUNICIPI DE MÓRA D'EBRE	DATA SETEMBRE 2023	POL CHUMILLAS BOTAM	DIBUIXAT PER	Pol Chumillas Botam	ESCALES 1:33.000	TÍTOL DEL PLÀNOL MAPA D'ACTUACIONS PREVISTES EN PLANS SUPRAMUNICIPALS COM ELS PIES DELS PPP DINS DE L'ÀMBIT MUNICIPAL. VISTA GENERAL DEL TERME MUNICIPAL	PLÀNOL 07	FULL 1 DE 1
ARXIU	Pla-07				COMPROVAT PER	Pol Chumillas Botam			

10. PRESSUPOST

En aquest capítol s'efectua un balanç econòmic de les actuacions projectades en el Pla de Prevenció d'Incendis Forestal, desglossant el capítol d'inversions i de les actuacions pròpies del manteniment de la infraestructura. El pressupost detalla cada actuació indicant l'any d'execució, el cost unitari, les unitats, el cost total i el finançament previst.

10.1 RESUM D'AMIDAMENTS

ACTUACIONS		
Codi actuació	**Descripció**	**Unitats**
CA1	Arranjament del ferm al tram del camí particular d'accés a la bassa de la partida Gandayoles.	57,30 m (229,20 m^2)
CA2	Formigonat del ferm al tram de camí de Sant Jeroni a la carretera	660,00 m (2.310,00 m^2)
CA3	Formigonat del ferm al tram de camí del Barranc de l'Infern	861,10 m (3.444,40 m^2)
PAB1	Instal·lació de rampa de fauna a la bassa de la partida de Pèsols	Punt d'aigua
PAB2	Instal·lació de rampa de fauna a la bassa de la partida Guixera	Punt d'aigua
PAB3	Instal·lació de rampa de fauna a la bassa de la partida Madarraig	Punt d'aigua
PAB4	Instal·lació de rampa de fauna a la bassa de la partida Sant Jordi	Punt d'aigua
PAB5	Instal·lació de rampa de fauna a la bassa de la partida de les Gandayoles	Punt d'aigua
CS1	Notificació als subjectes obligats (Llei 5/2003) a realitzar la franja de 25 m de protecció	-
FPP2.1	Manteniment de la franja de protecció de 25 m a l'entorn del punt d'aigua de les Gandayoles (càrrega de treball alta)	0,22 Ha
FS.1	Manteniment de la franja auxiliar de trànsit al camí de les Gandayoles (densitat de vegetació elevada)	465,40 m (1.861,60 m^2)
FS.2	Manteniment de la franja auxiliar de trànsit al camí particular d'accés a la bassa de la partida Gandayoles (densitat de vegetació elevada)	57,3 m (229,20 m^2)
JI1	Jornades informatives dirigides a la població en matèria de prevenció d'incendis	Jornada

10.2 PREUS UNITARIS

En funció de la tipologia d'actuacions previstes a realitzar al municipi, s'han considerat els següents preus unitaris expressats en €/unitat de mesura (IVA no inclòs) per al càlcul del pressupost final.

CODI	UTS	DESCRIPCIÓ	QUANTITAT	PREU	IMPORT
CA1	**m²**	**Arranjament del ferm al tram del camí particular d'accés a la bassa de la partida Gandayoles.**			
		Condicionament de vial amb maquinaria lleugera, inclouen el moviment de terres, regularització de la plataforma donant el pendent necessari, recol·locació de pedres, reforçament de talussos amb materials de la zona i realització de sagnadores a terra.			
	h	Oficial especialista	1	0,29 €	
	h	Peó	1	0,49 €	
	h	Minicarregadora rodes 31/70 CV	1	0,51 €	
		TOTAL	**229,20 m²**	**1,29 €**	**295,67 €**

CODI	UTS	DESCRIPCIÓ	QUANTITAT	PREU	IMPORT
CA2	**m²**	**Formigonat del ferm al tram de camí de Sant Jeroni a la carretera**			
		Condicionament de vial amb maquinaria lleugera, inclouen el moviment de terres, formigonat, regularització de la plataforma donant el pendent necessari, recol·locació de pedres, reforçament de talussos amb materials de la zona i realització de sagnadores a terra.			
		TOTAL	**2.310,00 m²**		**63.000,00 €**

CODI	UTS	DESCRIPCIÓ	QUANTITAT	PREU	IMPORT
CA3	**m²**	**Formigonat del ferm al tram de camí del Barranc de l'Infern**			
		Condicionament de vial amb maquinaria lleugera, inclouen el moviment de terres, formigonat, regularització de la plataforma donant el pendent necessari, recol·locació de pedres, reforçament de talussos amb materials de la zona i realització de sagnadores a terra.			
		TOTAL	**3.444,40 m²**		**63.000,00 €**

CODI	UTS	DESCRIPCIÓ	QUANTITAT	PREU	IMPORT
PAB1	**Punt d'aigua**	**Instal·lació de rampa de fauna**			
		Rampa de fauna amb pendent suau (no superior a 30º, amplada mínima de 40-50cm, solera de malla o material rugós de fàcil adherència.			
		TOTAL	**Punt d'aigua**		**2.904,00 €**

CODI	UTS	DESCRIPCIÓ	QUANTITAT	PREU	IMPORT
PAB2	**Punt d'aigua**	**Instal·lació de rampa de fauna**			
		Rampa de fauna amb pendent suau (no superior a 30º, amplada mínima de 40-50cm, solera de malla o material rugós de fàcil adherència.			
		TOTAL	**Punt d'aigua**		**2.516,80 €**

CODI	UTS	DESCRIPCIÓ	QUANTITAT	PREU	IMPORT
PAB3	**Punt d'aigua**	**Instal·lació de rampa de fauna**			
		Rampa de fauna amb pendent suau (no superior a 30º, amplada mínima de 40-50cm, solera de malla o material rugós de fàcil adherència.			
		TOTAL	**Punt d'aigua**		**9.438,00 €**

CODI	UTS	DESCRIPCIÓ	QUANTITAT	PREU	IMPORT
PAB4	**Punt d'aigua**	**Instal·lació de rampa de fauna**			
		Rampa de fauna amb pendent suau (no superior a 30º, amplada mínima de 40-50cm, solera de malla o material rugós de fàcil adherència.			
		TOTAL	**Punt d'aigua**		**13.334,20 €**

CODI	UTS	DESCRIPCIÓ	QUANTITAT	PREU	IMPORT
PAB5	**Punt d'aigua**	**Instal·lació de rampa de fauna**			
		Rampa de fauna amb pendent suau (no superior a 30º, amplada mínima de 40-50cm, solera de malla o material rugós de fàcil adherència.			
		TOTAL	**Punt d'aigua**		**2.500,00 €**

CODI	UTS	DESCRIPCIÓ	QUANTITAT	PREU	IMPORT
FPP2.1	**ha**	**Manteniment de la franja de protecció de 25 m a l'entorn dels dipòsits municipals (càrrega de treball alta).**			
		Estassada i aclarida en àrees amb càrrega de treball alta, incloent la poda somera dels peus restants. Amb alçades màximes de poda de fins 1,75 m aproximadament.			
	h	Peó	1	2.805,22 €	
	h	Cap de quadrilla forestal	1	501,39 €	
	h	Peó amb moto-serra	1	531,29 €	
		TOTAL	**0,22 ha**	**3.837,90 €**	**844,34 €**

CODI	UTS	DESCRIPCIÓ	QUANTITAT	PREU	IMPORT
FS.1	**m^2**	**Manteniment de la franja auxiliar de trànsit al camí de les Gandayoles (densitat de vegetació elevada)**			
		Neteja i retirada mecànica en camins de la vegetació herbàcia, arbustiva i arbòria i amb densitat baixa (amb una superfície coberta > 80%) Escarificat, arrencat de tocons i retirada de cobertura vegetal. Les tasques de poda i desbrossat es realitzaran prèvies a l'escarificat.			
	h	Tractor erugues 131/150 CV	1	0,15 €	
	h	Oficial especialista	1	0,36 €	
	h	Peó	1	0,78 €	
	h	Moto desbrossadora	1	0,03 €	
	h	Moto serra	1	0,03 €	
	h	Maquinària 71/100 CV	1	0,33 €	
	h	Desbrossadora de martells	1	0,06 €	
	h	Estelladora	1	0,03 €	
	h	Camió 241/310 CV amb grua	1	0,15 €	
		TOTAL	**1.861,60 m^2**	**1,93 €**	**3.592,89 €**

CODI	UTS	DESCRIPCIÓ	QUANTITAT	PREU	IMPORT
FS.2	**m^2**	**Manteniment de la franja auxiliar de trànsit al camí particular d'accés a la bassa de la partida Gandayoles (densitat de vegetació elevada)**			
		Neteja i retirada mecànica en camins de la vegetació herbàcia, arbustiva i arbòria i amb densitat baixa (amb una superfície coberta > 80%). Escarificat, arrencat de tocons i retirada de cobertura vegetal. Les tasques de poda i desbrossat es realitzaran prèvies a l'escarificat.			
	h	Tractor erugues 131/150 CV	1	0,15 €	
	h	Oficial especialista	1	0,36 €	
	h	Peó	1	0,78 €	
	h	Moto desbrossadora	1	0,03 €	
	h	Moto serra	1	0,03 €	
	h	Maquinària 71/100 CV	1	0,33 €	
	h	Desbrossadora de martells	1	0,06 €	
	h	Estelladora	1	0,03 €	
	h	Camió 241/310 CV amb grua	1	0,15 €	
		TOTAL	**229,20 m^2**	**1,93 €**	**442,36 €**

CODI	UTS	DESCRIPCIÓ	QUANTITAT	PREU	IMPORT
JI01	**Jornada**	**Jornades informatives dirigides a la població en matèria de prevenció d'incendis forestals**			
		Difusió general, en diferents aspectes de prevenció d'incendis, a tota la població així com la de comunicar les restriccions d'activitats relacionades amb foc en els períodes establerts en el Decret 64/1995 (març a octubre).			
		Disseny de díptics informatius	1	971,68 €	971,68 €
		2 hores de jornada formativa a la població	1	80,00 €	80,00 €
		TOTAL	**4**	1.051,68 €	**4.206,72 €**

10.3 PRESSUPOST

Any de execució	Codi actuació	Actuació proposada	Cost estimat (EUR)
1	CA2	Formigonat del ferm al tram de camí de Sant Jeroni a la carretera	15.750,00 €
1	PAB1	Instal·lació de rampa de fauna a la bassa de la partida de Pèsols	2.904,00 €
1	PAB2	Instal·lació de rampa de fauna a la bassa de la partida Guixera	2.516,80 €
1	PAB3	Instal·lació de rampa de fauna a la bassa de la partida Madarraig	9.438,00 €
1	CS1	Notificació als subjectes obligats (Llei 5/2003) a realitzar la franja de 25 m de protecció	0,00 €
1	JI1	Jornades informatives dirigides a la població en matèria de prevenció d'incendis	1.051,68 €
TOTAL ANY 1			**31.660,48 €**

Any de execució	Codi actuació	Actuació proposada	Cost estimat (EUR)
2	CA2	Formigonat del ferm al tram de camí de Sant Jeroni a la carretera	15.750,00 €
2	PAB4	Instal·lació de rampa de fauna a la bassa de la partida Sant Jordi	13.334,20 €
2	CS1	Notificació als subjectes obligats (Llei 5/2003) a realitzar la franja de 25 m de protecció	0,00 €
2	JI1	Jornades informatives dirigides a la població en matèria de prevenció d'incendis	1.051,68 €
TOTAL ANY 2			**30.135,88 €**

Any de execució	Codi actuació	Actuació proposada	Cost estimat (EUR)
3	CA1	Arranjament del ferm al tram del camí particular d'accés a la bassa de la partida Gandayoles.	295,67 €
3	CA2	Formigonat del ferm al tram de camí de Sant Jeroni a la carretera	15.750,00 €
3	PAB5	Instal·lació de rampa de fauna a la bassa de la partida de les Gandayoles	2.500,00 €
3	CS1	Notificació als subjectes obligats (Llei 5/2003) a realitzar la franja de 25 m de protecció	0,00 €
3	FPP2.1	Manteniment de la franja de protecció de 25 m a l'entorn del punt d'aigua de les Gandayoles (càrrega de treball alta)	844,34 €
3	FS.1	Manteniment de la franja auxiliar de trànsit al camí de les Gandayoles (densitat de vegetació elevada)	3.592,89 €
3	FS.2	Manteniment de la franja auxiliar de trànsit al camí particular d'accés a la bassa de la partida Gandayoles (densitat de vegetació elevada)	442,36 €
3	JI1	Jornades informatives dirigides a la població en matèria de prevenció d'incendis	1.051,68 €
TOTAL ANY 3			**24.476,94 €**

Any de execució	Codi actuació	Actuació proposada	Cost estimat (EUR)
4	CA2	Formigonat del ferm al tram de camí de Sant Jeroni a la carretera	15.750,00 €
4	CA3*	Formigonat del ferm al tram de camí del Barranc de l'Infern	63.000 €
4	CS1	Notificació als subjectes obligats (Llei 5/2003) a realitzar la franja de 25 m de protecció	0,00 €
4	JI1	Jornades informatives dirigides a la població en matèria de prevenció d'incendis	1.051,68 €
TOTAL ANY 1			**79.801,68 €**

* Actuació que es pressuposta per a l'any 4 però es podrà realitzar durant els dos següents anys.

TOTAL	**166.074,98 €**

10.4 FINANÇAMENT

La dotació pressupostaria de les actuacions procedirà bé del pressupost municipal (sempre i quan aquest permeti cobrir el cost de l'actuació), o bé de subvencions i ajudes facilitades per la Diputació de Tarragona i la Generalitat de Catalunya. Cal esmentar que l'execució d'algunes de les actuacions citades anteriorment dependrà, en una gran part, de l'obtenció o no d'aquestes subvencions.

Pel que fa les actuacions, aquestes seran executades amb mitjans propis, o mitjançant contractació externa a través de licitacions.

Representant de l'empresa	Tècnic responsable Nº col·legiat: 1517	Representant de l'ajuntament/ Alcalde/ssa
47680865W JORDI PRATS (R: B25723800) Firmado digitalmente por 47680865W JORDI PRATS (R: B25723800) Nombre de reconocimiento (DN): 2.5.4.13=Ref:AEAT/AEAT0448/PUESTO 1/64978/19012024115931, serialNumber=IDCES-47680865W, givenName=JORDI, sn=PRATS SEGURA, cn=47680865W JORDI PRATS (R: B25723800), 2.5.4.97=VATES-B25723800, o=PUNT ECO AGROAMBIENTAL SL, c=ES Fecha: 2024.03.18 08:48:39 +01'00'	47695116Q POL CHUMILLAS (C:B64642325) Firmado digitalmente por 47695116Q POL CHUMILLAS (C:B64642325) Nombre de reconocimiento (DN): cn=47695116Q POL CHUMILLAS (C:B64642325), givenName=POL, sn=CHUMILLAS BOTAM, serialNumber=IDCES-47695116Q, title=TÈCNICO, 2.5.4.97=VATES-B64642325, ou=TÈCNICO, o=ECOSTUDI SIMA SLP, c=ES Fecha: 2024.03.18 08:49:55 +01'00'	

11. ANNEXOS

11.1 REPORTATGE FOTOGRÀFIC

Foto 1.Camí 030

Font: Elaboració pròpia

Foto 2. Camí 031

Font: Elaboració pròpia

Foto 3.Camí 028

Font: Elaboració pròpia

Foto 4.Camí 028

Font: Elaboració pròpia

Foto 5. Camí 025

Font: Elaboració pròpia

Foto 6. Camí 015

Font: Elaboració pròpia

Foto 7. Sant Jeroni

Font: Elaboració pròpia

Foto 8. Sant Jeroni

Font: Elaboració pròpia

Foto 9. Santa Madrona

Font: Elaboració pròpia

Foto 10. Camí d'accés a la bassa DHh1

Font: Elaboració pròpia

Foto 11. Punt d'aigua DHh1

Font: Elaboració pròpia

Foto 12. Vegetació voltants de Sant Jeroni

Font: Elaboració pròpia

Foto 13.Camí 016

Font: Elaboració pròpia

Foto 14.Camí 016

Font: Elaboració pròpia

Foto 15.Punt d'aigua Dh3

Font: Elaboració pròpia

Foto 16. Hidrant H6

Font: Elaboració pròpia

Foto 17. Camí 059

Font: Elaboració pròpia

Foto 18. Camí d'accés al punt d'aigua Dh2

Font: Elaboració pròpia

Foto 19. Punt d'aigua Dh2

Font: Elaboració pròpia

Foto 20. Punt d'aigua DHh2

Font: Elaboració pròpia

11.2 LLISTAT D'EDIFICACIONS AÏLLADES UBICADES A LES IMMEDIACIONS DE MASSA FORESTAL

Nom	Tipus	X	Y	Codi identificació
Parc eòlic i habitatge	Parc eòlic	296.847,0	4.556.032,0	E01
Pol. 4 Par. 3. Paratge Comes d'Ascó (sòl urbà)	Habitatge	296.748,0	4.555.870,0	E02
Pol. 4 Par. 30. Comes d'Ascó.	Granja	296.936,0	4.555.657,0	E03
Pol. 6 Par. 2. Codines	-	299.904,0	4.555.467,0	E04
Pol. 5 Par. 42. Comuns	Habitatge	299.627,0	4.555.340,0	E05
Mas de Josep de Corberà	Habitatge	297.776,0	4.555.259,0	E06
Mas de Pepe de Gaixos	Habitatge	296.931,0	4.555.251,0	E07
Pol. 4 Par. 26. Paratge Campassos (sòl urbà)	Habitatge	297.196,0	4.555.141,0	E08
Pol. 30 Par. 24. Xarcums	-	295.052,0	4.555.049,0	E09
Pol. 6 Par. 19. Codines	-	300.201,0	4.555.037,0	E10
Pol. 5 Par. 7. Perlas.	-	297.812,0	4.555.007,0	E11
Mas de Mariano de Teòfilo	Habitatge	297.892,0	4.554.933,0	E12
Pol. 3 Par. 4. Sant Jeroni (sòl urbà)	Habitatge	295.961,0	4.554.900,0	E13
Pol. 6 Par. 17. Faserol	-	300.192,0	4.554.883,0	E14
Pol. 6 Par. 27. Roca Roja (sòl urbà)	-	300.699,0	4.554.841,0	E15
Pol. 30 Par. 16. Vall de Trempat (sòl urbà)	Habitatge	294.958,0	4.554.820,0	E16
Pol. 3 Par. 5. Camí S. Jeroni (sòl urbà)	Habitatge	296.820,0	4.554.780,0	E17
Caseta de Vinaixa	Habitatge	297.074,0	4.554.711,0	E18
Mas de Pantoniet - 2	Habitatge	294.919,0	4.554.683,0	E19
Pol. 32 Par. 3. Vall Trempat (sòl urbà)	Habitatge	295.207,0	4.554.573,0	E20
Pol. 2 Par. 12. Paratge Sant Jeroni	Instal·lació agrària	296.574,0	4.554.469,0	E21
Ermita de Santa madrona i edificacions annexes	Ermita	296.418,0	4.554.463,0	E22
Pol. 3 Par. 20. Paratge Sant Jeroni (sòl urbà)	Habitatge	297.177,0	4.554.435,0	E23
Pol. 2 Par. 16. Paraje Sant Jeroni (sòl urbà	Instal·lació d'hosteleria	296.390,0	4.554.391,0	E24
Ermita de Sant Jeroni	Ermita	296.327,0	4.554.389,0	E25
Pol. 2 Par. 10. Paratge: Sant Jeroni (sòl urbà)	Habitatge	297.009,0	4.554.357,0	E26
Pol. 2 Par. 11. Sant Jeroni	-	296.809,0	4.554.317,0	E27

Nom	Tipus	X	Y	Codi identificació
Mas de Menqueries	Habitatge	294.783,0	4.554.280,0	E28
Mas de Josep Mataranyes	Habitatge	294.778,0	4.554.260,0	E29
Mas del Iaio	Habitatge	299.664,0	4.554.256,0	E30
Pol. 6 Par. 93. Travessos	-	300.113,0	4.554.246,0	E31
Pol. 5 Par. 120. Mas del Iaio (sòl urbà)	-	298.824,0	4.554.238,0	E32
Pol. 5 Par. 84. Cova Foradada	-	300.072,0	4.554.193,0	E33
Sénia de Josep Antoni	Sénia	301.176,0	4.554.174,0	E34
Pol. 5 Par. 158. La Guixera	-	297.640,0	4.554.163,0	E35
Mas de Josep Carnera	Habitatge	299.331,0	4.554.135,0	E36
Pol. 2 Par. 139. Paratge Font de Tomo (sòl urbà)	Habitatge	297.167,0	4.554.110,0	E37
Mas de Pinyol	Habitatge	300.704,0	4.554.054,0	E38
Pol. 5 Par. 107. Cometes	-	299.404,0	4.554.045,0	E39
Caseta del Tomo	Habitatge	296.908,0	4.554.025,0	E40
Pol. 5 Par. 89. Cometes	Habitatge	299.880,0	4.553.988,0	E41
Pol. 5 Par. 154. Paratge La Guixera (sòl urbà)	Habitatge	298.001,0	4.553.985,0	E42
Caseta de Santiago d'Ismael	Edificació prefabricada	297.528,0	4.553.962,0	E43
Pol. 6 Par. 59. Subarrecs (sòl urbà)	Habitatge	301.160,0	4.553.938,0	E44
Pol. 2 Par. 21 (sòl urbà)	Habitatge	296.875,0	4.553.908,0	E45
Pol. 6 Par. 101. Travessos (sòl urbà)	Habitatge	300.784,0	4.553.879,0	E46
Mas de Pantoniet - 3	Habitatge	294.621,0	4.553.867,0	E47
Sénia de Guarrissa	Sénia	301.106,0	4.553.841,0	E48
Pol. 6 Par. 87. Travessos.	-	300.475,0	4.553.819,0	E49
Pol. 2 Par. 2. Font Tomo	-	297.508,0	4.553.815,0	E50
Caseta de Xano	Habitatge	300.582,0	4.553.764,0	E51
Pol. 6 Par. 66. Subarrets (sòl urbà)	Habitatge	301.016,0	4.553.761,0	E52
Sénia de Juanito Solàrio	Sénia	301.115,0	4.553.710,0	E53
Pol. 7 par. 10. Cometes (sòl urbà)	Edificació	299.842,0	4.553.710,0	E54
Pol. 30 Par. 11. Vall de Trempat	-	294.626,0	4.553.695,0	E55
Mas de Riba	Habitatge	297.903,0	4.553.691,0	E56

Nom	Tipus	X	Y	Codi identificació
Pol. 5 Par. 128. Mas de Ferran	-	298.792,0	4.553.689,0	E57
Mas de Camba	Habitatge	298.631,0	4.553.686,0	E58
Pol. 2 Par. 1. Font Tomo	-	297.604,0	4.553.632,0	E59
Sénia del Vent	Sénia	301.150,0	4.553.623,0	E60
Mas de Pantoniet - 1	Habitatge	298.266,0	4.553.591,0	E61
Caseta de la Guixera	Habitatge	294.514,0	4.553.561,0	E62
Pol. 5 Par. 116. Partida Puixols	Granja	298.985,0	4.553.559,0	E63
Pol. 5 Par. 93. Cometes	Habitatge	300.322,0	4.553.551,0	E64
Granges Mas dels Ruixols	Granja	299.156,0	4.553.522,0	E65
Mas de Ramon dels Corders	Habitatge	298.525,0	4.553.476,0	E66
Pol. 7 Par. 8. Cometes	-	299.789,0	4.553.464,0	E67
Pol. 32 Par. 38. Paratge Solanes (sòl urbà)	Habitatge	296.146,0	4.553.461,0	E68
Pol. 7 Par. 17. Cometes (sòl urbà)	Habitatge	300.124,0	4.553.449,0	E69
Pol. 32 Par. 41. Solanes (sòl urbà)	Habitatge	296.057,0	4.553.429,0	E70
Mas de Vilàs	Habitatge	296.415,0	4.553.413,0	E71
Pol. 6 Par. 77. Subarrecs (sòl urbà)	Habitatge	300.873,0	4.553.402,0	E72
Pol. 7 Par. 13. Cometes	Habitatge	299.850,0	4.553.392,0	E73
Mas de Pere Pau	Habitatge	300.811,0	4.553.389,0	E74
Pol. 8 Par. 16. Partida Ruixols (sòl urbà)	Habitatge	299.167,0	4.553.376,0	E75
Mas de Pataques	Habitatge	297.846,0	4.553.373,0	E76
Mas del Coure	Habitatge	296.842,0	4.553.368,0	E77
Pol. 6 Par. 79. Molineres (sòl urbà)	Habitatge	300.786,0	4.553.367,0	E78
Pol. 32 Par. 27. Font del Tomo (sòl urbà)	Habitatge	297.179,0	4.553.372,0	E79
Mas del Peixer	Habitatge	295.874,0	4.553.358,0	E80
Caseta de Mariano	Habitatge	300.222,0	4.553.352,0	E81
Pol. 2 Par. 33. Camí S. Jeroni (sòl urbà)	Habitatge	297.788,0	4.553.335,0	E82
Mas de Xaran	Habitatge	295.724,0	4.553.331,0	E83
Mas de Pere el Ginester	Habitatge	300.658,0	4.553.302,0	E84
Pol. 32 Par. 29. Solanes (sòl urbà)	Habitatge	296.868,0	4.553.300,0	E85

Nom	Tipus	X	Y	Codi identificació
Pol. 7 Par. 24. Cometes (sòl urbà)	Habitatge	300.182,0	4.553.296,0	E86
Agrupació Pol. 6. Molineres	Habitatge	300.971,0	4.553.280,0	E87
Mas de Barretot	Habitatge	301.278,0	4.553.261,0	E88
Pol. 7 Par. 33. Madarraig (sòl urbà)	Habitatge	300.358,0	4.553.257,0	E89
Pol. 10 Par. 10. Molineres (sòl urbà)	Habitatge	301.115,0	4.553.250,0	E90
Pol. 8 Par. 8. Camí S. Jeroni	Habitatge	298.407,0	4.553.248,0	E91
Mas de Vetera	Habitatge	300.094,0	4.553.244,0	E92
Pol. 7 Par. 32. Madarraig (sòl urbà)	Habitatge	300.277,0	4.553.235,0	E93
Mas de Josep de Corberà	Habitatge	296.944,0	4.553.218,0	E94
Pol. 10 Par. 13. Molineres (sòl urbà)	Habitatge	301.323,0	4.553.214,0	E95
Mas d'Antònio Garranxa	Habitatge	300.567,0	4.553.202,0	E96
Pol. 6 Par. 70. Molineres (sòl urbà)	Habitatge	301.052,0	4.553.202,0	E97
Mas de Tomàs de les Carreres	Habitatge	299.592,0	4.553.196,0	E98
Pol. 31 Par. 43. Camí Solanes (sòl urbà)	Habitatge	296.659,0	4.553.181,0	E99
Pol. 7 Par. 29. Madarraig (sòl urbà)	Habitatge	300.051,0	4.553.178,0	E100
Mas d'Antònio Vaquer	Habitatge	299.553,0	4.553.176,0	E101
Mas d'Agustí Cascarós	Habitatge	298.496,0	4.553.163,0	E102
Mas d'Ullats	Habitatge	299.884,0	4.553.144,0	E103
Pol. 8 Par. 11. Ruixols (sòl urbà)	Habitatge	298.522,0	4.553.143,0	E104
Mas de Cacafons	Habitatge	293.650,0	4.553.137,0	E105
Mas del Ginesterol	Habitatge	301.246,0	4.553.115,0	E106
Subestació elèctrica	Subestació elèctrica	297.833,0	4.553.113,0	E107
Pol. 7 Par. 28. Madarraig (sòl urbà)	Habitatge	300.099,0	4.553.082,0	E108
Mas de la Jòrdia	Habitatge	301.282,0	4.553.078,0	E109
Pol. 7 Par. 41. Madarraig (sòl urbà)	Habitatge	300.539,0	4.553.054,0	E110
Pol. 10 Par. 9. Molineres (sòl urbà)	Habitatge	301.232,0	4.553.035,0	E111

Nom	Tipus	X	Y	Codi identificació
Pol. 7 Par. 35. Madarraig (sòl urbà)	Habitatge	300.257,0	4.553.034,0	E112
Mas de Peret de la Guixera	Habitatge	293.996,0	4.553.023,0	E113
Pol. 10 Par. 23. Molineres (sòl urbà)	Habitatge	301.338,0	4.553.017,0	E114
Pol. 9 Par. 3. Madarraig (sòl urbà)	Habitatge	299.820,0	4.553.011,0	E115
Pol. 2 Par. 44. Camí Sant Jeroni (sòl urbà)	Habitatge	298.563,0	4.552.997,0	E116
Agrupació Pol. 7. Molineres	Habitatge	300.971,0	4.552.990,0	E117
Pol. 2 Par. 50. Camí S. Jeroni (sòl urbà)	Habitatge	298.741,0	4.552.989,0	E118
Mas de Blandi	Habitatge	301.092,0	4.552.977,0	E119
Mas de Sabogues	Habitatge	298.343,0	4.552.968,0	E120
Pol. 1 Par. 33. Solanes (sòl urbà)	Habitatge	297.896,0	4.552.967,0	E121
Pol. 7 Par. 53. Madarraig (sòl urbà)	Habitatge	300.496,0	4.552.953,0	E122
Caseta de Joan	Habitatge	298.681,0	4.552.942,0	E123
Mas de Frederic	Habitatge	300.745,0	4.552.942,0	E124
Pol. 1 Par. 32. Solanes (sòl urbà)	Habitatge	297.831,0	4.552.939,0	E125
Pol. 7 Par. 55. Molineres	Instal·lació agrària	300.530,0	4.552.937,0	E126
Mas d'Ullots	Habitatge	301.474,0	4.552.930,0	E127
Repertidor Ràdio Móra d'Ebre	Repetidor	295.863,0	4.552.925,0	E128
Ermita de Santa Magdalena de Mucoró	Ermita	295.817,0	4.552.906,0	E129
Mas de Palerno	Habitatge	293.669,0	4.552.903,0	E130
Pol. 10 Par. 28. Molineres (sòl urbà)	Habitatge	301.488,0	4.552.900,0	E131
Pol. 9 Par. 6. Madarraig (sòl urbà)	Habitatge	300.289,0	4.552.897,0	E132
Mas de Ramon de Sabagues	Habitatge	300.815,0	4.552.895,0	E133
Mas de Toni de Llombau	Habitatge	298.484,0	4.552.894,0	E134
Mas de Torrons	Habitatge	300.864,0	4.552.874,0	E135
Pol. 10 Par. 79. Subarrecs.	-	301.629,0	4.552.874,0	E136
Caseta del Barqueret	Habitatge	298.579,0	4.552.873,0	E137
Mas de Montagut	Habitatge	298.073,0	4.552.864,0	E138
Pol. 8 Par. 18. Ruixols (sòl urbà)	Habitatge	299.304,0	4.552.853,0	E139

Nom	Tipus	X	Y	Codi identificació
Mas de Saloni	Habitatge	297.015,0	4.552.850,0	E140
Pol. 1 Par. 38. Partida S. Jordi (sòl urbà)	Habitatge	298.403,0	4.552.845,0	E141
Maset de Cirers	Habitatge	298.973,0	4.552.819,0	E142
Pol. 1 Par. 25. Aiguamolls (sòl urbà)	Habitatge	297.419,0	4.552.807,0	E143
Pol. 2 Par. 148. Plana Pere pau (sòl urbà)	Habitatge	299.741,0	4.552.786,0	E144
Mas d'Aulives	Habitatge	299.250,0	4.552.785,0	E145
Agrupació Pol. 10 Subarrecs.	-	301.612,0	4.552.777,0	E146
Caseta de Vetera	Habitatge	299.483,0	4.552.764,0	E147
Mas d'Antònio Llaunes	Habitatge	301.283,0	4.552.753,0	E148
Mas de Giner de Batea	Habitatge	294.301,0	4.552.745,0	E149
Pol. 2 Par. 71. Camí S. Jeroni (sòl urbà)	Habitatge	299.844,0	4.552.739,0	E150
Granja Pol. 7 Par. 68	Granja	301.075,0	4.552.730,0	E151
Pol. 10. Par. 74. Subarrets (sòl urbà)	Habitatge	301.547,0	4.552.727,0	E152
Pol. 2 Par. 54. Partida Pere Pau (sòl urbà)	Habitatge	298.831,0	4.552.717,0	E153
Pol. 2 Par. 149. Plana Pere Pau (sòl urbà)	Habitatge	299.877,0	4.552.716,0	E154
Pol. 2 Par. 146. Plana Pere Pau (sòl urbà)	Habitatge	299.485,0	4.552.704,0	E155
Pol. 7 Par. 69. Plana Pere Pau (sòl urbà)	Habitatge	301.007,0	4.552.673,0	E156
Pol. 1 Par. 30. Begudes (sòl urbà)	Habitatge	298.195,0	4.552.673,0	E157
Pol. 10 Par. 32. Molineres (sòl urbà)	Habitatge	301.586,0	4.552.670,0	E158
Mas de Santa Magdalena	Habitatge	296.375,0	4.552.668,0	E159
Pol. 10 Par. 98. Molineres (sòl urbà)	Habitatge	301.418,0	4.552.650,0	E160
Pol. 1 Par. 25. Aiguamolls (sòl urbà)	Habitatge	297.515,0	4.552.645,0	E161
Pol. 7 Par. 76. Molineres (sòl urbà)	Habitatge	301.211,0	4.552.615,0	E162
Mas de Caigut	Habitatge	294.892,0	4.552.614,0	E163
Pol. 10 Par. 53 Subarrecs (sòl urbà)	Habitatge	301.679,0	4.552.610,0	E164
Pol. 10 Par. 39. Subarrecs (sòl urbà)	Habitatge	301.599,0	4.552.608,0	E165

Nom	Tipus	X	Y	Codi identificació
Pol. 10 Par. 97. Molineres (sòl urbà)	Habitatge	301.351,0	4.552.602,0	E166
Mas de Ferra	Habitatge	301.472,0	4.552.590,0	E167
Mas de Montlleó - 2	Habitatge	299.963,0	4.552.575,0	E168
Mas de Francisco del Peixer	Habitatge	301.669,0	4.552.557,0	E169
Pol. 10 Par. 43. Molineres (sòl urbà)	Habitatge	301.356,0	4.552.543,0	E170
Pol. 10 Par. 96. Subarrecs (sòl urbà)	Habitatge	301.529,0	4.552.536,0	E171
Mas de la Victòria	Habitatge	299.144,0	4.552.514,0	E172
Mas de Severino	Habitatge	299.302,0	4.552.507,0	E173
Pol. 20 Par. 92. Begudes (sòl urbà)	Habitatge	297.870,0	4.552.482,0	E174
Pol. 10 Par. 44. Molineres (sòl urbà)	Habitatge	301.334,0	4.552.467,0	E175
Pol. 28 Par. 23. Vall de Lladres	-	294.689,0	4.552.466,0	E176
Pol. 10 Par. 50. Molineres (sòl urbà)	Habitatge	301.611,0	4.552.458,0	E177
Mas de José Mainer	Habitatge	301.548,0	4.552.452,0	E178
Mas de Muntanyés	Habitatge	300.106,0	4.552.450,0	E179
Pol. 9 Par. 38. Madarraig (sòl urbà)	Habitatge	301.144,0	4.552.448,0	E180
Mas de Cavallo	Habitatge	299.362,0	4.552.440,0	E181
Pol. 28 Par. 71. Gandanyoles	-	294.539,0	4.552.418,0	E182
Mas de Francisco Escrivà	Habitatge	299.081,0	4.552.411,0	E183
Pol. 9 Par. 43. Madarraig (sòl urbà)	Habitatge	301.133,0	4.552.403,0	E184
Pol. 9 Par. 44. Madarraig (sòl urbà)	Habitatge	301.294,0	4.552.395,0	E185
Pol. 28 Par. 70. Gandayoles (sòl urbà)	Habitatge	294.265,0	4.552.390,0	E186
Mas de Manuel de la Treseta	Habitatge	301.201,0	4.552.371,0	E187
Pol. 10 Par. 47. Molineres (sòl urbà)	Habitatge	301.401,0	4.552.365,0	E188
Pol. 9 Par. 103. (sòl urbà)	Habitatge	301.307,0	4.552.356,0	E189
Pol. 9 Par. 41. Madarraig	Habitatge	301.102,0	4.552.330,0	E190
Pol. 10 Par. 61. Subarrecs (sòl urbà)	Habitatge	301.691,0	4.552.325,0	E191
Mas de la Manola	Habitatge	299.870,0	4.552.298,0	E192
Mas de Cardona	Habitatge	299.771,0	4.552.294,0	E193

Nom	Tipus	X	Y	Codi identificació
Pol. 10 Par. 48. Bassetes (sòl urbà)	Habitatge	301.481,0	4.552.266,0	E194
Pol. 28 Par. 77	Habitatge	295.115,0	4.552.266,0	E195
Mas de Manet	Habitatge	300.089,0	4.552.254,0	E196
Mas de Gabriel Sedó	Habitatge	299.334,0	4.552.251,0	E197
Pol. 9 Par. 43. Madarraig	Habitatge	301.397,0	4.552.245,0	E198
Mas de Perenne	Habitatge	299.521,0	4.552.211,0	E199
Mas de Ricord	Habitatge	301.591,0	4.552.202,0	E200
Mas de Dominguet	Habitatge	301.780,0	4.552.180,0	E201
Caseta de la Treseta	Habitatge	301.261,0	4.552.175,0	E202
Mas de Don Pere Pau	Habitatge	295.827,0	4.552.164,0	E203
Pol. 10 Par. 70. Molineres	Habitatge	301.703,0	4.552.132,0	E204
Pol. 21 Par. 47. Planas (Sòl urbà)	Habitatge	297.898,0	4.552.125,0	E205
Pol. 25 Par. 7. Pesols	-	295.786,0	4.552.116,0	E206
Plaça de bous	Plaça de bous	301.784,0	4.552.111,0	E207
Mas de Víctor	Habitatge	298.147,0	4.552.110,0	E208
Pol. 20 Par. 66 Colomes (sòl urbà)	Habitatge	298.655,0	4.552.102,0	E209
Mas de la Coma	Habitatge	298.234,0	4.552.088,0	E210
Pol. 9 Par. 68. Molineres (sòl urbà)	Habitatghe	301.185,0	4.552.085,0	E211
Mas del Fatarellut	Habitatge	293.406,0	4.552.066,0	E212
Pol. 20 Par. 65 (sòl urbà)	Habitatge	298.728,0	4.552.049,0	E213
Mas de Matilde Coix	Habitatge	299.664,0	4.552.034,0	E214
Mas de Saba	Habitatge	298.789,0	4.552.009,0	E215
Mas del Turó	Habitatge	301.186,0	4.551.986,0	E216
Mas Gran del Coix	Habitatge	299.787,0	4.551.961,0	E217
Pol. 28 Par. 34. Pesols	-	294.409,0	4.551.943,0	E218
Mas de Colando	Habitatge	294.281,0	4.551.922,0	E219
Mas de la Gent	Habitatge	299.506,0	4.551.904,0	E220
Mas d'Assens	Habitatge	293.629,0	4.551.904,0	E221
Pol. 27 Par. 3. Gandanyoles	Granja	293.584,0	4.551.880,0	E222
Pol. 22 Par. 14. Vall Romé (sòl urbà)	Habitatge	297.709,0	4.551.870,0	E223
Corral de la Picona	Habitatge	294.812,0	4.551.854,0	E224

Nom	Tipus	X	Y	Codi identificació
Pol. 19 Par. 47. Aiguamolls	Instal·lació agrària	299.074,0	4.551.802,0	E225
Pol. 25 Par. 14. Pesols.	Instal·lació agrària	296.213,0	4.551.786,0	E226
Pol. 22 Par. 13. Vall Romé	Habitatge	297.673,0	4.551.775,0	E227
Mas de la Roseta de Nolla	Habitatge	295.752,0	4.551.752,0	E228
Pol. 28 Par. 2. Gandayoles (sòl urbà)	Habitatge	293.918,0	4.551.751,0	E229
Mas de la Picona	Habitatge	295.124,0	4.551.694,0	E230
Pol. 27 Par. 5. Pesols	Habitatge	293.957,0	4.551.686,0	E231
Mas de Galió	Habitatge	300.075,0	4.551.664,0	E232
Mas de Sabata - 2	Habitatge	296.771,0	4.551.563,0	E233
Pol. 25 Par. 15. Pesols. (sòl urbà)	Habitatge	295.947,0	4.551.546,0	E234
Mas d'Anselm	Habitatge	299.691,0	4.551.530,0	E235
Mas de Turú	Habitatge	299.514,0	4.551.496,0	E236
Pol. 19 Par. 17. Vall del Cau (sòl urbà)	Habitatge	299.691,0	4.551.431,0	E237
Mas de Joan	Habitatge	298.909,0	4.551.410,0	E238
Mas de Blau	Habitatge	299.777,0	4.551.391,0	E239
Mas de Mata-raboses	Habitatge	295.227,0	4.551.389,0	E240
Pol. 25 Par. 20. Pesols	-	296.466,0	4.551.355,0	E241
Mas de Vidiella	Habitatge	296.132,0	4.551.353,0	E242
Pol. 22 Par. 8. Pesols	Instal·lació agrària	297.494,0	4.551.331,0	E243
Pol. 21 Par. 20. Planes (sòl urbà)	Habitatge	298.372,0	4.551.308,0	E244
Mas del Morato	Habitatge	299.353,0	4.551.293,0	E245
Caseta de Mata-raboses	Habitatge	294.923,0	4.551.263,0	E246
Mas de Gaspar	Habitatge	298.671,0	4.551.259,0	E247
Circuit de Móra d'Ebre	Circuit	297.331,0	4.551.242,0	E248
Mas del Tortet	Habitatge	294.552,0	4.551.243,0	E249
Pol. 19 Par. 11. Aiguamolls (sòl urbà)	Habitatge	300.130,0	4.551.237,0	E250
Pol. 26 Par. 4. Pesols	-	295.679,0	4.551.209,0	E251
Pol. 19 Par. 9. Aiguamolls (sòl urbà)	Habitatge	300.264,0	4.551.202,0	E252
Mas de Pujola	Habitatge	299.775,0	4.551.201,0	E253
Pol. 19 Par. 2. Aiguamolls (sòl urbà)	Habitatge	300.403,0	4.551.187,0	E254

Nom	Tipus	X	Y	Codi identificació
Pol. 22 Par. 23. Pesols (sòl urbà)	Habitatge	298.221,0	4.551.169,0	E255
Pol. 11 Par. 42. Plana Cambra (sòl urbà)	Habitatge	300.786,0	4.551.157,0	E256
Mas de Pino	Habitatge	300.211,0	4.551.153,0	E257
Mas del Capó	Habitatge	293.913,0	4.551.106,0	E258
Pol. 19 Par. 18. Vall d'En Cau	Habitatge	299.601,0	4.551.096,0	E259
Pol. 19 Par. 20. Vall d'En Cau (sòl urbà)	Habitatge	299.695,0	4.551.091,0	E260
Pol. 21 Par. 9. Vall Romé (sòl urbà)	Habitatge	299.358,0	4.551.017,0	E261
Pol. 19 Par. 28. Vall d'En Cau (sòl urbà)	Habitatge	300.044,0	4.550.996,0	E262
Mas de Barreda	Habitatge	299.436,0	4.550.968,0	E263
Granja de Cardona	Granja	299.891,0	4.550.959,0	E264
Mas de Cot	Habitatge	298.178,0	4.550.959,0	E265
Pol. 14 Par. 28. L'Illa (sòl urbà)	Habitatge	302.492,0	4.550.953,0	E266
Mas de Salvador	Habitatge	297.787,0	4.550.948,0	E267
Pol. 21 Par. 4. Vall Romé (sòl urbà)	Habitatge	299.564,0	4.550.949,0	E268
Pol. 21 Par. 12. Vall Romé (sòl urbà)	Habitatge	299.269,0	4.550.922,0	E269
Pol. 22 Par. 17. Vall Romé (sòl urbà)	Habitatge	298.079,0	4.550.904,0	E270
Caseta del Fideuer	Habitatge	300.187,0	4.550.888,0	E271
Pol. 22 Par. 17 Vall Romé (sòl urbà)	Habitatge	298.155,0	4.550.877,0	E272
Pol. 24 Par. 8. Pesols (sòl urbà)	-	296.049,0	4.550.859,0	E273
Pol. 14 Par. 123. L'Illa	-	302.505,0	4.550.850,0	E274
Caseta de Gallo	Habitatge	297.631,0	4.550.818,0	E275
Mas del Sant	Habitatge	294.249,0	4.550.770,0	E276
Agrupació Pol. 14	-	302.564,0	4.550.769,0	E277
Sénia de Fèlix	Sénia	302.465,0	4.550.744,0	E278
Explotació minera. Pol. 24 Par. 18	Explotació minera	297.348,0	4.550.716,0	E279
Pol. 18 Par. 13. Riu Sec.	Instal·lació agrària	300.592,0	4.550.715,0	E280
Pol. 22 Par. 31. Pesols (sòl urbà)	Habitatge	298.770,0	4.550.708,0	E281

Nom	Tipus	X	Y	Codi identificació
Mas de Poll	Habitatge	301.667,0	4.550.688,0	E282
Mas del Comte	Habitatge	298.233,0	4.550.679,0	E283
Mas de Sabata - 1	Habitatge	297.170,0	4.550.676,0	E284
Pol. 14 Par. 118. Horts de Baix	Instal·lació agrària	302.303,0	4.550.654,0	E285
Granja de Borràs Montlleó	Granja	299.752,0	4.550.628,0	E286
Explotació minera Pol. 24 Par. 10 Paratge Pesols	Explotació minera	296.327,0	4.550.610,0	E287
Pol. 18 Par. 23. Riu Sec (sòl urbà)	Habitatge	300.573,0	4.550.603,0	E288
Sénia de Ca l'Ample	Sénia	302.370,0	4.550.564,0	E289
Mas de Santiago de Rípodes	Habitatge	299.225,0	4.550.564,0	E290
Mas de Mingo	Habitatge	299.481,0	4.550.559,0	E291
Corral de Porqueres	Habitatge	300.741,0	4.550.555,0	E292
Mas del Carnisser	Habitatge	297.000,0	4.550.555,0	E293
Mas de Llorencet	Habitatge	295.497,0	4.550.537,0	E294
Pol. 12 Par. 28. Verdegueres (sòl urbà)	Habitatge	301.139,0	4.550.526,0	E295
Mas de Montlleó - 1	Habitatge	300.005,0	4.550.512,0	E296
Pol. 18 Par. 22. Riu Sec (sòl urbà)	Habitatge	300.697,0	4.550.494,0	E297
Explotació minera	Explotació minera	298.668,0	4.550.485,0	E298
Granja de Barri	Granja	300.488,0	4.550.466,0	E299
Mas de Xies	Habitatge	298.286,0	4.550.459,0	E300
Caseta de Claudi	Habitatge	300.864,0	4.550.454,0	E301
Mas de González	Habitatge	300.403,0	4.550.452,0	E302
Pol. 23 Par. 63. Les Coves (sòl urbà)	Habitatge	299.197,0	4.550.449,0	E303
Pol. 23 Par. 16. Font dels Frares	Habitatge	297.628,0	4.550.437,0	E304
Pol. 18 Par. 28. Riu Sec (sòl urbà)	Habitatge	300.210,0	4.550.432,0	E305
Granja Pol. 15 Par. 3. Riu Sec	Granja	302.414,0	4.550.421,0	E306
Sénia de Ventureta	Sénia	302.664,0	4.550.410,0	E307
Pol. 23 Par. 2. Les Alegres (sòl urbà)	Habitatge	296.653,0	4.550.400,0	E308
Pol. 23 Par. 6 Les Alegres (sòl urbà)	Habitatge	297.120,0	4.550.395,0	E309

Nom	Tipus	X	Y	Codi identificació
Pol. 18 Par. 32. Riu Sec (sòl urbà)	Habitatge	299.903,0	4.550.374,0	E310
Mas de Martínez	Habitatge	299.155,0	4.550.327,0	E311
Pol. 23 Par. 38. Les Planes	-	298.688,0	4.550.323,0	E312
Pol. 23 Par. 60. Les Planes	-	299.223,0	4.550.321,0	E313
Mas de Cases	Habitatge	300.648,0	4.550.306,0	E314
Granja de Pavito	Granja	302.380,0	4.550.307,0	E315
Pol. 23 Par. 40. Les Planes (sòl urbà)	Habitatge	298.888,0	4.550.298,0	E316
Mas de Poldet	Habitatge	301.955,0	4.550.288,0	E317
Mas i Corral de la Catatxora	Habitatge	300.332,0	4.550.276,0	E318
Mas de Ramoneda	Habitatge	299.013,0	4.550.265,0	E319
Mas de Rius	Habitatge	296.241,0	4.550.246,0	E320
Pol. 18 Par. 36. Aubas (sòl urbà)	Habitatge	299.764,0	4.550.243,0	E321
Mas de Sabater	Habitatge	300.831,0	4.550.230,0	E322
Pol. 17 Par. 57. L'Infern (sòl urbà)	Habitatge	300.136,0	4.550.204,0	E323
Sénia de Roc	Sénia	302.063,0	4.550.137,0	E324
Deixalleria Móra d'Ebre	Deixalleria	301.260,0	4.550.139,0	E325
Sénia de Saubà	Sénia	302.285,0	4.550.092,0	E326
Sénia de la Saleta	Sénia	302.221,0	4.550.072,0	E327
Sénia de Benito	Sénia	302.056,0	4.550.062,0	E328
Mas d'En Roc	Habitatge	300.261,0	4.550.045,0	E329
Agrupació sénies i granges Pol. 14 i 15. Riu Sec. L'Horta - 1	Sénies i granges	302.535,0	4.550.067,0	E330
Pol. 15 Par. 17. Riu Sec	Instal·lació agrària	302.295,0	4.549.996,0	E331
Mas de Matxo	Habitatge	300.100,0	4.549.986,0	E332
Pol. 17 Par. 55. L'Infern	Granja	300.273,0	4.549.987,0	E333
Pol. 17 Par. 55. L'Infern (sòl urbà)	Habitatge	300.197,0	4.549.959,0	E334
Mas d'Agustinet	Habitatge	299.539,0	4.549.956,0	E335
Mas de Bienvenido	Habitatge	300.388,0	4.549.943,0	E336
Kàrting Móra d'Ebre	Kàrting	299.974,0	4.549.944,0	E337
Pol. 13 Par. 206. Benissanet. Valdellins (sòl urbà)	Habitatge	299.739,0	4.549.935,0	E338

Nom	Tipus	X	Y	Codi identificació
Sénia de Pataques	Sénia	302.070,0	4.549.892,0	E339
Pol. 17 Par. 10. Bedoles (sòl urbà)	Habitatge	301.289,0	4.549.880,0	E340
Pol. 17 Par. 8. Bedoles (sòl urbà)	Habitatge	301.235,0	4.549.877,0	E341
Granja de Pagau	Granja	301.668,0	4.549.825,0	E342
Caseta de Falcó	Habitatge	300.788,0	4.549.826,0	E343
Pol. 17 Par. 69. L'Infern (sòl urbà)	Habitatge	300.148,0	4.549.811,0	E344
Pol. 14 Par. 62. L'Horta	-	302.829,0	4.549.790,0	E345
Pol. 17 Par. 39. L'Infern (sòl urbà)	Habitatge	300.225,0	4.549.777,0	E346
Pol. 16 Par. 47. Riu Sec (sòl urbà)	Habitatge	301.874,0	4.549.759,0	E347
Estació depuradora Móra d'Ebre	Estació depuradora	302.694,0	4.549.732,0	E348
Mas de Saltamàrgens	Habitatge	301.116,0	4.549.700,0	E349
Sénia de Gallo	Sénia	301.968,0	4.549.696,0	E350
Sénia de Masero	Sénia	302.106,0	4.549.685,0	E351
Mas de Bertolí	Habitatge	300.477,0	4.549.683,0	E352
Sénia de Liberto	Sénia	302.885,0	4.549.655,0	E353
Caseta de Galió	Habitatge	301.589,0	4.549.621,0	E354
Sénia de Sedó	Sénia	303.153,0	4.549.555,0	E355
Xalet de Tollo	Habitatge	301.394,0	4.549.548,0	E356
Caseta de González	Habitatge	301.632,0	4.549.529,0	E357
Pol. 16 Par. 66. Bedoles (sòl urbà)	Habitatge	301.442,0	4.549.514,0	E358
Pol. 15 Par. 36. Bedoles (sòl urbà)	Habitatge	302.216,0	4.549.510,0	E359
Sénia del Peretó	Sénia	303.124,0	4.549.444,0	E360
Xalet de Martí	Habitatge	301.916,0	4.549.420,0	E361
Sénia de Garí	Sénia	302.225,0	4.549.407,0	E362
Pol. 14 Par. 84. L'Horta	-	302.851,0	4.549.396,0	E363
Agrupació cases, sénies i granges Pol. 14 i 15. Riu Sec. L'Horta - 2	Cases, sénies i granges	302.555,0	4.549.380,0	E364
Sénia del Xano	Sénia	302.970,0	4.549.249,0	E365
Senía de Descàrrega	Sénia	302.872,0	4.548.979,0	E366
Sénia de Corral	Sénia	302.967,0	4.548.821,0	E367
Pol. 14 Par. 105. L'Horta	-	302.751,0	4.548.796,0	E368

Nom	Tipus	X	Y	Codi identificació
Pol. 23 Par. 73 Les Coves	Habitatge	298.962,0	4.550.627,0	E369
Pol. 31 Par. 36 Paratge Solanes	Repetidor	295.711,0	4.552.947,0	E370

11.3 GLOSSARI

Combustible – En incendis forestals, es tracta de la biomassa, viva o morta, present al terreny amb capacitat per cremar. Es pot determinar el comportament que podrà tenir el foc depenent de la seva distribució, humitat, continuïtat, quantitat o de la seva estructura.

Conat – Foc de vegetació no controlat que no supera 1 hectàrea.

Focus secundari – Foc que s'inicia a l'exterior del perímetre del foc principal i que és originat per algun material incandescent que pot esser transportat pel vent o com a conseqüència del pendent, que el transporta vessant avall i acaba creant un altre foc. Creen discontinuïtats a la zona afectada per l'incendi, el que acaba sumant dificultats per al seu control.

Fracció de cabuda coberta – Percentatge de la superfície del sòl ocupada per les capçades de l'estrat arbori. Aquest valor no pot ser superior al 100%.

Incendi forestal – Foc no controlat en zones naturals en què el combustible és la vegetació (bosc, matollar, etc.) de superfície igual o superior a 1 hectàrea.

Infraestructures de prevenció – Espais o elements destinats a facilitar les actuacions d'extinció en cas d'incendi forestal o bé a limitar-ne el potencial i a reduir-ne el risc. Pot tractar-se d'espais amb uns tractaments adequats de la vegetació, siguin puntuals (nus de carenes) o lineals (eix carener), xarxa d'abastament d'aigua pels vehicles d'extinció, xarxa viària adequada pel massís, etc.

Interfase urbano-forestal – Zones de confluència entre terrenys forestals i sòls urbanitzats. Requereixen d'un anàlisi de risc propi i complexa que defineixi les mesures de prevenció i d'autoprotecció a aplicar per reduir la vulnerabilitat de l'espai construït i, d'aquesta manera, poder facilitar les tasques d'extinció de l'operatiu.

Perímetre de Protecció Prioritària (PPP) – Àmbits territorials amb un gran perill d'incendi forestal i que, degut a la continuïtat de la massa forestal, poden patir incendis forestals que esdevinguin GIF. Els límits d'aquestes zones es corresponen amb grans infraestructures de la xarxa viària de comunicacions, a corredors no forestals ocupats per conreus, a nuclis de població i a la xarxa hidrogràfica.

Urbanització – Agregat de parcel·les i edificacions destinades a l'habitatge emplaçat de manera no connexa amb el nucli urbà primigeni i històric. Segons DECRET 123/2005, de 14 de juny, de mesures de prevenció dels incendis forestals en les urbanitzacions sense continuïtat immediata amb la trama urbana.

Zona de protecció – Franja de terreny permanentment lliure de vegetació baixa i arbustiva, amb la massa forestal aclarida (densitat d'arbres adults inferior a 150 peus/ha, amb una distribució homogènia sobre el terreny), les branques baixes esporgades (un terç de la seva alçada amb un màxim de 5 metres), i neta de vegetació seca i morta durant l'època de màxim risc d'incendi, així com de qualsevol mena de residu vegetal o d'altre tipus que pugui afavorir la propagació del foc.

Zona de seguretat – Franja de terreny lliure de vegetació baixa i arbustiva, d'arbres i de restes vegetals o de qualsevol mena de material que pugui propagar el foc.

11.4 ACRÒNIMS

ADF – Agrupació de Defensa Forestal

BRP – Bomba Rural Pesada

FCC – Fracció de Cabuda Coberta

GIF - Gran Incendi Forestal

INFOCAT – Pla Especial d'Emergències per Incendis Forestals a Catalunya

ICGC – Institut Cartogràfic i Geològic de Catalunya

PAM – Pla d'Actuació Municipal

PAU – Pla d'Autoprotecció

PPI – Pla de Prevenció d'Incendis Forestals

PPP – Perímetre de Protecció Prioritària

DACC - Departament d'Acció Climàtica, Alimentació i Agenda Rural

DGPEIS – Direcció General de Prevenció, Extinció d'Incendis i Salvaments

ICONA – Institut per a la Conservació de la Natura